

مخصص دروس


# التاريخ والجغرافيا

تأليف : أ. محمودي عادل

hard\_equation

3AS

جميع الشعب



مرتبة حسب  
الوحدات التعليمية  
وفقا للبرنامج الجديد

دار المناهج  
للطباعة والنشر والتوزيع  
الجزائر

تجدون دائما الأفضل

ملخص دروس

## التاريخ والجغرافيا للبيكالوريا جميع الشعب



تأليف: محمودي عادل

مرتبة حسب الوحدات التعليمية وفقا للبرنامج الجديد



## بسم الله الرحمن الرحيم

يسعدني أن أضع بين أيدي تلاميذنا الأعزاء هذا العمل المتواضع والمتمثل في ملخص دروس التاريخ والجغرافيا (وضيعات تعليمية منجزة) للمقبلين على شهادة البكالوريا، راجيا من الله أن يساعدهم في التحضير الجيد والاستعداد للإختبار. مع ملاحظة أنني إحترمت كافة الآداءات والأنشطة المبرمجة في المنهاج وفقا لتسلسل الوحدات والوضيعات التعليمية مع إضافة بعض التطبيقات المهمة لإستيعاب الدروس. وفي الأخير أتمنى لكم التوفيق والنجاح.

hard\_equation  
ملخص دروس  
التاريخ و الجغرافيا

الأستاذ: محمودي عادل

عنوان الكتاب	ملخص دروس التاريخ والجغرافيا للبكالوريا جميع الشعب
المؤلف	محمودي عادل
عدد الصفحات	80 صفحة
قياس الكتاب	15,5 × 23 سم
الايذاع القانوني	1056 – 2011
ردمك	ISBN: 978 – 9947 – 837 – 06 – 1

دار البدر  
للطباعة والنشر والتوزيع  
الجزائر

تجزئة العسل رقم 410 قسم 1 – المندرين – المحمدية الجزائر

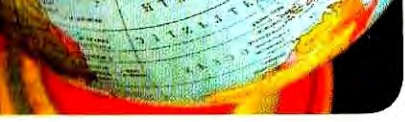


021. 20. 41. 93



021. 20. 41. 48

EMAIL: darelbadr@hotmail.fr



hard equation  
ملخص دروس  
التاريخ و الجغرافيا

مادة الجغرافيا

### الوحدة التعليمية الأولى: واقع الاقتصاد العالمي

- 1/ إشكالية التقدم والتخلف
- 2/ المبادلات والتنقلات في العالم

### الوحدة التعليمية الثانية: القوى الاقتصادية الكبرى في العالم

- 1/ مصادر القوة الاقتصادية للولايات المتحدة الأمريكية وتأثيرها على الاقتصاد العالمي
- 2/ ظاهرة التكتل وأثرها في قوة الاتحاد الأوروبي
- 3/ العلاقة بين السكان والتنمية في شرق وجنوب شرق آسيا

### الوحدة التعليمية الثالثة: الاقتصاد والتنمية في دول الجنوب

- 1/ الاقتصاد الجزائري في العالم
- 2/ الجزائر في حوض البحر الأبيض المتوسط (خاص بشعبي آداب وفلسفة + تسيير واقتصاد)
- 3/ السكان والتنمية في الهند (خاص بشعبي آداب وفلسفة + تسيير واقتصاد)
- 4/ التنمية في البرازيل

## برنامج السنة الثالثة ثانوي

hard equation  
ملخص دروس  
التاريخ و الجغرافيا

مادة التاريخ

### الوحدة التعليمية الأولى: تطور العالم في ظل الثنائية القطبية (1945/1989)

- 1/ بروز الصراع وتشكل العالم (ثنائية قطبية)
- 2/ الأزمات الدولية في ظل الصراع بين الشرق والغرب (خاص بشعبي آداب وفلسفة + تسيير واقتصاد)
- 3/ مساعي الانفراج الدولي (التعايش السلمي)
- 4/ من الثنائية إلى الأحادية القطبية

### الوحدة التعليمية الثانية: الجزائر ما بين (1945/1989)

- 1/ من تبلور الوعي الوطني إلى الثورة التحريرية (خاص بشعبي آداب وفلسفة + تسيير واقتصاد)
- 2/ العمل المسلح ورد فعل الاستعمار
- 3/ استعادة السيادة الوطنية وبناء الدولة
- 4/ تأثير الجزائر وإسهامها في حركة التحرر (خاص بشعبي آداب وفلسفة + تسيير واقتصاد)

### الوحدة التعليمية الثالثة: تطور العالم الثالث ما بين (1945/1989)

- 1/ العالم الثالث بين تراجع الاستعمار التقليدي واستمرارية حركات التحرر
- 2/ سقوط الاتحاد السوفيتي وأثره على العالم الثالث (خاص بشعبي آداب وفلسفة + تسيير واقتصاد)
- 3/ فلسطين من تصفية الاستعمار التقليدي إلى الهيمنة والأحادية والتواطؤ الدولي

## برنامج السنة الثالثة ثانوي

مادة التاريخ:

## الوحدة التمهيدية الأولى: تطور العالم في ظل الثنائية القطبية (1989/1945)

hard edition  
ملخص دروس  
التاريخ و الجغرافيا

## 1/ بروز الصراع وتشكل العالم (ثنائية قطبية)

1/ تحديد معايير تشكل العالم:

التاريخية والسياسية:

- إعادة رسم الخارطة السياسية لأوروبا والعالم.
- الإعلان عن تأسيس هيئة الأمم المتحدة 1945/10/24 كأداة لحفظ الأمن والسلام في العالم.
- تقسيم ألمانيا وأوروبا ثم العالم إلى شرق شيوعي وغرب رأسمالي (مؤتمر بالطا 11/04 فيفري 1945م).
- انتقال الزعامة العالمية من أوروبا الاستعمارية إلى الولايات المتحدة والاتحاد السوفيتي.
- بروز موجة حركات التحرر في أغلب المستعمرات.

الاقتصادية:

- بروز نظام اقتصادي دولي جديد استنادا لاتفاقية «بروتن وودز» جويلية 1944م وظهور صندوق النقد الدولي والبنك العالمي للإنشاء والتعمير.
- خروج الولايات المتحدة كأكبر مستفيد اقتصاديا من الحرب واستحوادها على 80% من احتياطي الذهب العالمي.
- انتشار النظام الاشتراكي في أوروبا الشرقية (الديمقراطيات الشعبية، الصين وفيتنام وكوريا الشمالية..).
- اشتداد التنافس على الأسواق وبروز ظاهرة التكتلات الاقتصادية.

الاجتماعية:

- ضخامة الحصيلة البشرية 55 م ق وملايين المشردين والمعطوبين والأيتام..
- الدمار الكبير في البنى التحتية والعمرانية والمنشآت الاقتصادية.
- انتشار الأوبئة والآفات والبطالة.

العلمية والتكنولوجية:

- تطوير الترسانة العسكرية بعد تفجير الذرة.

- تطور العلوم والتكنولوجيا.
- غزو الفضاء وتطور وسائل الاتصال والمعلوماتية.

دراسة وتحديد طبيعة العلاقات بين الكتلتين:

كانت العلاقات بينهما علاقة صراع في إطار ما يعرف بالحرب الباردة وهي عبارة عن صراع إيديولوجي واستراتيجي بين المعسكر الشرقي الشيوعي بزعامة الاتحاد السوفيتي والغربي الرأسمالي بزعامة الولايات المتحدة الأمريكية، استخدمت فيه مختلف الوسائل ماعدا المواجهة المباشرة.

أسباب الصراع بين المعسكرين (أسباب الحرب الباردة):

- الاختلاف الإيديولوجي بين الرأسمالية والشيوعية.
- توسع الاتحاد السوفيتي في أوروبا الشرقية وإقامة أنظمة موالية له (الديمقراطيات الشعبية).
- تصادم المصالح ورغبة كل طرف في فرض هيمنته ونظامه على العالم.
- زوال الخطر المشترك بين الطرفين وهو النازية بانهزام ألمانيا ونهاية الحرب العالمية الثانية 1945م.
- حدوث أزمات دولية بسبب الأحزاب الشيوعية خاصة في اليونان وتركيا ومناطق أخرى من أوروبا والعالم.

ومن هذه الوسائل (وسائل الحرب الباردة):

- تقديم الدعم الاقتصادي والمالي (سياسة المشاريع الاقتصادية).
- السباق نحو التسلح وامتلاك الأسلحة الفتاكة.
- نشر القواعد العسكرية.
- تأسيس الأحلاف العسكرية (الحلف الأطلسي أبريل 1949 وحلف وارسو في ماي 1955).
- إثارة الحروب الإقليمية والأهلية وتنظيم الانقلابات العسكرية.
- الجوسسة والجوسسة المضادة CIA + KGB.
- الدعاية الإعلامية المغرضة.

3/ إبراز الاستراتيجيات الخاصة بكل كتلة:

◆ إستراتيجية (وسائل المعسكر الغربي)

اقتصاديا وسياسيا:

1 - مبدأ ترومان:

نسبة إلى الرئيس هاري ترومان أعلن عنه في 12 مارس 1947 وهو يقضي بتقديم مساعدات بقيمة 400 مليون دولار لبعض الدول لمواجهة الزحف الشيوعي إستفادت منه خاصة اليونان وتركيا.

2 - مشروع مارشال 05 جوان 1947:

مساعدة مالية قيمتها أكثر من 12 مليار دولار عرضها جورج مارشال وزير خارجية الولايات المتحدة على الدول الأوروبية من أجل تحقيق الأهداف التالية:

الاتحاد السوفييتي وأوروبا الشرقية معاندا يوغسلافيا، وقد كان لتفجير الاتحاد السوفييتي للقنبلة الذرية في 21/09/1949 أثر كبير في قوة الحلف والمعسكر الشرقي على العموم.

اقتصاديا وسياسيا:

#### 1 - منظمة الكوميكون:

يعني مجلس التعاون أو «منظمة التعاون والتبادل الحر» بين الاتحاد السوفييتي وأوروبا الشرقية، تأسست في 25 جانفي 1949م كرد فعل على مشروع مارشال أهدافها: - تنشيط التبادل التجاري بين دول المعسكر - إقامة سوق حرة للتبادل التجاري بين دول المعسكر (حلت في 28 جوان 1991).

#### 2 - مكتب الكومنفورم:

يعني «مكتب الإعلام الشيوعي» أعلن عنه في 06/05 أكتوبر 1947م مهمته تنسيق التعاون بين الأحزاب الشيوعية في العالم والدعاية لمناهضة الرأسمالية.

#### 3 - تدعيم حركات التحرر:

قدم السوفييات دعما كبيرا لحركات التحرر في المستعمرات (سياسي ومادي) من أجل إضعاف الدول الرأسمالية الاستعمارية من جهة وأملا في كسب تلك الشعوب بعد استقلالها في صف المذهب الشيوعي من جهة أخرى.

#### 4 - مبدأ جدا نوف:

ينسب إلى رجل الدولة السوفييتي «أندري جدا نوف» جاء للرد على مشروع مارشال الأمريكي ويعرف بمشروع بلشفة أوربا الشرقية، تم الإعلان عنه أثناء انعقاد المؤتمر الدولي للأحزاب الشيوعية في 22 سبتمبر 1947م ببولونيا وتم نشره في الصحف بتاريخ 1947/10/05، وهو يقسم العالم إلى قسمين الأول ديمقراطي ويقصد به المعسكر الشرقي أما الثاني فامبريالي ويقصد به المعسكر الغربي.

نتائج الصراع وانعكاساته على العالم:

على المعسكرين:

- اشتداد التوتر بين المعسكرين وظهور أزمات دولية خطيرة.
- توازن قوى الرعب النووي (تخوف كل معسكر من مواجهة الآخر).
- فشل سياسة الاحتواء (نشاط الحركات التحررية).
- الاستفادة من التطور العلمي والتكنولوجي.
- الحسائر المادية والبشرية (بفعل الجوسسة...الدعاية).
- ظهور المعارضة داخل المعسكرين (خروج يوغسلافيا عن نهج الاتحاد السوفييتي وخروج فرنسا من الحلف الأطلسي بسبب الخلافات).
- ظهور الانفراج الدولي (سياسة التعايش السلمي).
- تصدع الاتحاد السوفييتي والمعسكر الشرقي في نهاية الثمانينات.

الظواهر:

- إعادة تعمير أوروبا وإنعاشها اقتصاديا.
- التخلّص من أثار الحرب العالمية الثانية.
- مساندة الدول الديمقراطية في أوروبا.

الخفّة:

- مقاومة المد الشيوعي في أوروبا.
- ربط الاقتصاد الأوربي بالاقتصاد الأمريكي وتثبيت الرأسمالية في أوروبا.
- فرض الهيمنة والوصاية الأمريكية على أوروبا.
- دعم وإنعاش الشركات الأمريكية المفلسة.
- التخلّص من فائض الإنتاج.
- إضعاف الارتباط بين الدول الأوروبية المستفيدة من المشروع والاتحاد السوفييتي.

#### 3 - مشروع إيزنهاور 05 جانفي 1957:

نسبة إلى الرئيس إيزنهاور وهو يقضي بتقديم مساعدات بقيمة 200 مليون دولار لدول آسيا والمشرق العربي في إطار كسب دول حليفة في المنطقة وصد الشيوعية هناك.

عسكريا:

#### 1 - حلف الشمال الأطلسي (الناتو):

تأسس في 04 افريل 1949م بواشنطن بزعامة الوم. وهو حلف عسكري كان يضم الولايات المتحدة وكندا وبريطانيا وفرنسا وألمانيا الغربية ودول البنيلوكس والنرويج والدانمرك وأيسلندا وإيطاليا وتركيا واليونان والبرتغال وإسبانيا واليابان، توسع حاليا إلى دول أوروبا الشرقية بعد زوال الحرب الباردة ويضم حاليا 28 دولة وعدد من الدول الحليفة.

#### 2 - حلف جنوب شرق آسيا (سياتو):

تأسس في 08 سبتمبر 1954م يضم الولايات المتحدة وفرنسا ونيوزيلندا وأستراليا والفلبين وتايلاندا بهدف محاربة الشيوعية في المنطقة والتصدي لها.

#### 3 - حلف بغداد:

تأسس في 24 فيفري 1955م وضم العراق وتركيا وبريطانيا وباكستان وإيران ثم تم تحويل مقره إلى تركيا وأصبح يعرف بالحلف المركزي (سانتو) بعد انسحاب العراق منه سنة 1958م.

#### ♦ إستراتيجية المعسكر الشرقي:

عسكريا:

#### 1 - حلف وارسو 14 ماي 1955:

سمي كذلك نسبة إلى فرسوفيا عاصمة بولونيا مقر الحلف، جاء كرد فعل على الأحلاف الغربية وضم

## 2/ تحديد دول المعسكر الشرقي والغربي على خريطة العالم الصماء



على دول العالم:

- التقارب الافرواسيوي وظهور حركة عدم الانحياز 1961.
- انقسام العديد من الشعوب بفعل الحرب الباردة مثل كوريا - فيتنام - ألمانيا.
- ازدياد نشاط الحركات التحررية في العالم الثالث وتلقي الدعم من المعسكر الشرقي.

❖ تقويم مرحلي:

- 1 / بين مدى خطورة الأحلاف العسكرية على السلم في العالم؟
- 2/ عين المعسكرين الشرقي والغربي على الخريطة الصماء.

❖ حل التقويم:

- مدى خطورة الأحلاف العسكرية على السلم في العالم:
- زرع القواعد العسكرية في دول العالم الثالث وتهديد أمنها.
  - تهديد العالم بحرب عالمية متعددة الأطراف.
  - قمع حركات التحرر في العالم الثالث مثلما فعل الحلف الأطلسي في الهند الصينية وحتى ضد الثورة الجزائرية.
  - إجراء التجارب النووية والمناورات العسكرية.
  - التدخلات العسكرية مثلما فعل الحلف الأطلسي في بقاع كثيرة من العالم (العراق- يوغسلافيا- فيتنام...) وحلف الناتو (المجر 1956 وتشكسلوفاكيا 1968).

## الدول الأعضاء في حلف الناتو بالأزرق الداكن + الدول الحليفة للناتو بالأزرق الفاتح



## 3/ الأزمات الدولية في ظل الصراع بين الشرق والغرب

«خاص بشعبي آداب وفلسفة + تسيير واقتصاد»

ملخص دروس التاريخ و الجغرافيا  
hard equation

مقدمة:

أدت الحرب الباردة إلى تصاعد يؤر التوتر في كافة أرجاء العالم، ففي أوروبا نشبت سنة 1946 أزمة اليونان بسبب رغبة العصابات الشيوعية قلب نظام الحكم، مما أدى إلى تدخل الغرب (مبدأ ترومان)، وفي إيران حصل توتر آخر سنة 1946 بسبب تامل الاتحاد السوفييتي في سحب جيوشه منها، مما أدى بالغرب إلى الضغط عليه حتى الانسحاب. ولكن من أخطر الأزمات الدولية (أزمتي برلين في أوروبا، أزمة كوريا في آسيا، أزمة السويس في إفريقيا، أزمة كوبا في أمريكا).

1/ خارطة الأزمات الدولية وتأثير كل منها على العلاقات الدولية:

في أوروبا:

1/ أزمة برلين الأولى: 1948/1949:

تم تقسيم برلين وألمانيا في مؤتمر «بوتسدام» 17 جويلية إلى 02 أوت 1945 إلى مناطق نفوذ بين الولايات المتحدة بريطانيا الاتحاد السوفييتي وفرنسا، فنال الاتحاد السوفييتي ألمانيا الشرقية وشرقي برلين، بينما تقاسم الحلفاء ألمانيا الغربية وبرلين الغربية.

أسبابها:

محاولة الحلفاء في مؤتمر لندن 03 جوان 1948 توحيد ألمانيا الغربية مما اغضب الاتحاد السوفييتي الذي فرض حصارا على برلين الغربية في 23 جوان 1948، وكان رد فعل الحلفاء تنظيم جسر جوي لإمداد سكان برلين الغربية بالمؤن والبنزين لمدة 324 يوما.

نتائجها:

- الاتفاق على رفع الاتحاد السوفييتي لحصاره عن برلين.  
- تقسيم ألمانيا إلى دولتين هما ألمانيا الفدرالية (الغربية) RFA في 23/05/1949 وألمانيا الديمقراطية RDA في 07 أكتوبر 1949.

● أزمة برلين الثانية 1961:

أسبابها:

- رفض الغرب جعل برلين منطقة حرة ومنزوعة السلاح كما ألح عليه خروشوف.  
- هروب ونزوح آلاف الألمان من برلين الشرقية إلى الغربية (03 ملايين نزحوا من برلين الشرقية نحو الغربية بين 1949/1961).

نتائجها:

- قيام الاتحاد السوفييتي ببناء جدار برلين في 13 أوت 1961 والفاصل بين شطري المدينة، وقد بلغ طول الجدار 165.7 كلم وفيه 210 برج للمراقبة وارتفاعه 3.2م وقد أشرف على بنائه «أنريك هونيكير» الذي أصبح رئيسا لألمانيا الشرقية من 1971 إلى 1989.

في آسيا:

أزمة كوريا 1953-1950:

قسمت كوريا بعد تحريرها من الاحتلال الياباني إلى دولتين وذلك في مؤتمر بوتسدام 1945، اعتمادا على الخط الوهمي 38° شمالا، فظهرت في الشمال جمهورية كوريا الشعبية برئاسة «كميل سونغ» وعاصمتها بيونغ بيونغ، وفي الجنوب جمهورية كوريا الرأسمالية بزعامة «سينغ مانري» وعاصمتها سيول.

أسبابها:

- اجتياح كوريا الشمالية لكوريا الجنوبية في 25 جوان 1950 رغبة منها في توحيد الكوريتين وبدعم من المعسكر الشرقي، مما أدى إلى تدخل الولايات المتحدة وحلفائها عن طريق هيئة الأمم المتحدة (القرار 84 القاضي بتشكيل قوات أممية لتحرير كوريا الجنوبية وكان 90 بالمائة من الجنود الأمريكان) وتدخلت الصين (2.3 مليون متطوع).

نتائجها:

- عقد هدنة «بامنجيوم» على الحدود بين الكوريتين في 27 جويلية 1953 والتي أنهت الحرب بعودة الجيوش الكورية الشمالية إلى ما وراء الخط 38° شمالا.  
- إنشاء منطقة منزوعة السلاح طولها 249 كلم عند الخط 38 شمالا وعرضها 04 كلم.  
- خلفت الحرب حسب بعض المصادر أكثر من 04 ملايين قتيل معظمهم مدنيين وكرست تقسيم الشعب الكوري وكوريا إلى دولتين متعاديتين إلى يومنا هذا.

في أفريقيا:

أزمة السويس 1956:

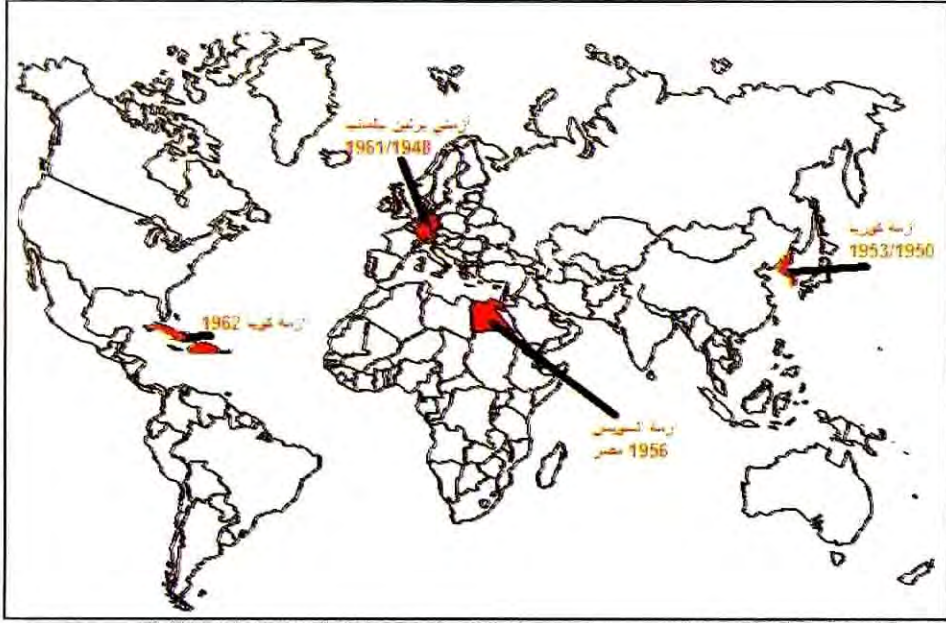
تمتد قناة السويس على مسافة 173 كلم وعرضها 190م وهي تصل البحر الأحمر بالبحر الأبيض المتوسط أي أنها منطقة عبور إستراتيجية وكانت تحت إشراف بريطانيا.

أسبابها:

- قيام جمال عبد الناصر بتأميم القناة في 26 جويلية 1956 رغبة منه في تحقيق السيادة على القناة وانتقاما من الغرب والولايات المتحدة التي أوقفت المساعدات التي كانت موجهة لبناء السد العالي



## تعيين الأزمات الكبرى على الخريطة الصماء



بعد صفقة السلاح المصرية مع تشكسولوفاكيا 1955، فقررت بريطانيا وفرنسا وإسرائيل شن العدوان الثلاثي على مصر بداية من 29 أكتوبر 1956 ليتوقف الاعتداء في 05 نوفمبر 1956 نتيجة تهديد السوفييت بقصف عواصم الدول المعتدية بالسلاح النووي ومعارضة الولايات المتحدة للعدوان.

## نتائجها وانعكاساتها:

- نهاية النفوذ الفرنسي البريطاني في المنطقة.
- تصاعد الوجود الأمريكي في المنطقة (مشروع إيزنهاور 1957 ضمن سياسة ملء الفراغ).
- تغلغل السوفييت في المنطقة ودعمهم للأنظمة الاشتراكية.
- تحول مصر إلى قلعة للنضال ضد الامبريالية وجمال عبد الناصر إلى زعيم قومي.
- هروب 75 ألف يهودي من مصر إلى إسرائيل (فلسطين المحتلة).

في أمريكا:

## أزمة كوبا 1962:

تبعد كوبا ب 135 كلم من سواحل فلوريدا وفي جانفي 1959 نجح الشيوعي «فيدال كاسترو» في الإطاحة بالدكتاتور «باتيستا» وتقرّب من الاتحاد السوفييتي وأعلن عداؤه للغرب.

## أسبابها:

- تحول كوبا إلى النظام الشيوعي وطردها للشركات الأمريكية وتأميم ممتلكاتها.
- قطعها لعلاقاتها مع الولايات المتحدة التي دبرت محاولة الانقلاب الفاشلة المعروفة بخليج الخنازير في 17 افريل 1961 بعد تسليحها للمعارضة.
- اكتشاف طائرات التجسس الأمريكية U-2 لمنصات الصواريخ السوفيتية على التراب الكوبي وكان ذلك في 14 أكتوبر 1962.
- إعلان الولايات المتحدة حصار كوبا في 22 أكتوبر 1962 فتحرّكت 30 سفينة حربية سوفيتية لفاك الحصار عنها، مما أدى إلى تأزم الوضع الذي أصبح يندرج بحرب شاملة بين المعسكرين.

## نتائجها وانعكاساتها:

- تدخل هيئة الأمم وعقد لقاءات ومفاوضات بين الولايات المتحدة والاتحاد السوفييتي أفضت إلى سحب السوفييت للصواريخ من كوبا مقابل سحب الأمريكان للصواريخ من تركيا.
- إنشاء ما يعرف بالخط الأحمر بين موسكو وواشنطن 1963، وتبني الطرفين لسياسة الانفراج الدولي.
- خروج كوبا وزعيمها «فيدال كاسترو» منتصرة من الأزمة وتحول كوبا إلى قلعة مساندة لحركات التحرر في العالم الثالث.

❖ تقويم مرحلي:

- عين على خريطة العالم الصماء أهم الأزمات الدولية.

## 3/ مساعي الانفراج الدولي (التعايش السلمي)

ملخص دروس التاريخ والجغرافيا  
hard equation

## أو الجنوح إلى السلم.

/ مفهوم سياسة التعايش السلمي:

هو مصطلح سياسي يقصد به إبعاد شبح الحرب الساخنة كوسيلة لتسوية الخلافات الدولية وحلها بالطرق السلمية والحوار، مع القبول بازدواجية النظام الدولي في ظل التعايش وتبادل المصالح والمنافع، ظهر المصطلح سنة 1956م، وأول من نادى به الرئيس السوفييتي «نيكيتا خروشوف».

## ( الانفراج الدولي:

هي وصف لطبيعة علاقات المعسكرين بعد تسوية أزمة كوبا الخطيرة 1962 م، حيث تخلص خلالها المعسكران من حالة التوتر والاحتقان اللذان وصلتا إليهما بفعل اشتداد أزمات الحرب الباردة، وقد عرفها بعض الخبراء بذوبان الجليد بين المعسكرين.

- تبدل القيادة في الاتحاد السوفيتي بموت ستالين في 05 مارس 1953 وكذلك نهاية عهدة الرئيس «ترومان» واستخلافه «بايزنهاور» في الولايات المتحدة في 04 نوفمبر 1953.
- التنافس في مجال غزو الفضاء وبداية التعاون بين الطرفين منذ 1972، ومن أبرز محطات التنافس: في 21 أبريل 1961 رحلة أول رائد فضاء إلى الفضاء وهو السوفيتي «يوري غاغارين» وفي 1969 نزول الأمريكي «نيل امسترونغ» على سطح القمر.
- توازن قوة الردع النووي حيث بامتلاك القوتين السلاح النووي (الوم أ سنة 1945 - أس سنة 1949) تأكد كلاهما بخطورة المواجهة النووية عليهما واستحالة تغلب طرف على الآخر.
- فشل سياسة الاحتواء التي تبنتها الولايات المتحدة الأمريكية في كسب حلفاء جدد ومحاصرة الاتحاد السوفيتي.
- وصول المعسكرين إلى حافة الهاوية والإفلاس بسبب كثرة التدخلات والنفقات العسكرية والمساعدات الممنوحة لحلفائهم.
- بروز الصين كقوة نووية وابتعادها عن نهج الاتحاد السوفيتي وكثرة الخلافات داخل المعسكرين، خاصة بخروج فرنسا من الحلف الأطلسي سنة 1966 وانسحاب يوغسلافيا من المعسكر الشرقي وتأسيسها حركة عدم الانحياز 1961، والدور الكبير الذي لعبه رئيسها «جوزي بروس تيتو» في الحركة.
- الأزمات الدولية التي خلفت ملايين الضحايا خاصة في كوريا وفيتنام ووقوف الرأي العام ضد الحرب الباردة خاصة الجمعيات غير الحكومية ودعاة السلام في العالم.

رفضت دول العالم الثالث الدخول في صراع الحرب الباردة وتحويل أراضيها إلى ميدان لتجريب الأسلحة الفتاكة، لاسيما أنها عانت من الاستعمار وكانت بصدد إعادة البناء والتكوين، لذلك برزت فكرة التضامن الاقرو أسوي في مؤتمر «باندونغ» باندونيسيا 24/18 افريل 1955 والذي يعتبر النواة الأولى لحركة عدم الانحياز.

هي منظمة دولية ظهرت في 06/01 سبتمبر 1961م ببلغراد اليوغوسلافية، تشكلت من عدة دول مستقلة حديثا في أمريكا اللاتينية وإفريقيا وآسيا والتي رفضت الانحياز إلى احد المعسكرين وتبنت الحياد الإيجابي إزاء صراع الحرب الباردة بين المعسكرين الرأسمالي والاشتراكي.

- احترام الموائيق والمعاهدات الدولية.

- احترام سيادة الدول واستقلالها واستقرارها.
- احترام حق الشعوب في تقرير مصيرها.
- عدم التدخل في الشؤون الداخلية للدول.

- العمل على نشر الأمن والسلام في العالم.
- تنمية العلاقات الدولية الودية بين دول العالم.
- مقاومة الاستعمار ومناصرة حركات التحرر في العالم الثالث.
- الدعوة إلى تجنب العنف والقوة في حل الخلافات بين الدول.

- سمي المؤتمر الرابع للحركة المنعقد بالجزائر «بباندونغ الثاني» نظرا لأهمية القرارات المتخذة والقضايا التي عالجها المؤتمر وعدد المشاركين (أكثر من 76 رئيس وملك+ زعماء 10 حركات تحررية)، حيث يعتبر المؤتمر نقطة تحول في اهتمامات ومطالب الحركة، بحيث ادمج الشق الاقتصادي نظرا لخطورة الأوضاع الاقتصادية في دول العالم الثالث وجور النظام الاقتصادي العالمي آنذاك ومن أهم قرارات المؤتمر:
- حق شعوب العالم الثالث في الإشراف على مواردها.
- مطالبتها بتعديل النظام الاقتصادي العالمي الجائر.
- تأكيدها على ضرورة تحقيق توازن بين أسعار المواد الأولية وأسعار المواد المصنعة.
- الدعوة إلى الحوار والتعاون «شمال جنوب».
- محاربة الاحتكارات بجميع أنواعها.

- تبادل الزيارات الرسمية (زيارة نائب الرئيس الأمريكي «نيكسون» لموسكو وزيارة «خروتشوف» للولايات م إ عام 1959).
- إلغاء الاتحاد السوفيتي لمكتب الكومنفرم في 1956 وإنشاء الخط الأحمر بين القيادة في موسكو وواشنطن (خروتشوف وكيندي) بعد أزمة كوبا في أوت 1963.
- عقد المعسكرين لمؤتمر الحوار والتعاون الأوروبي بمدينة هلسنكي بفنلندا وكذا التوقيع على وثيقة هلسنكي سنة 1975، أكد فيها الجميع على دعم الحوار واحترام سيادة الدول.
- عقد مؤتمر جنيف للسلام سنة 1955م بين دول المعسكرين.
- التوقيع على اتفاقية الحد من انتشار الصواريخ الإستراتيجية بين الاتحاد السوفيتي والولايات المتحدة في اتفاقيتي: «سالت الأولى» بموسكو في 26/05/72 و«سالت الثانية» بفينا النمساوية في 24/02/1979.
- التعاون الأمريكي السوفيتي في مجال غزو الفضاء.
- التقارب الاقتصادي بين الصين والولايات المتحدة وبين موسكو وأوروبا الغربية.

### 3/ ملامح النظام الدولي الجديد:

- الأحادية القطبية بانفراد الولايات م أ بقيادة العالم وفرض هيمنتها اقتصاديا عسكريا وسياسيا.
- حدوث التقارب الأمريكي الروسي في الكثير من القضايا (أمن إسرائيل+ الحرب ضد العراق وأفغانستان).
- تراجع دور هيئة الأمم المتحدة لفائدة الولايات المتحدة الأمريكية وحلفائها.
- حل وتسوية الكثير من المشاكل والتوترات الدولية وفق مصالح الدول الكبرى.
- التحالف الصهيوني الصليبي ضد العالم الإسلامي.

### 4/ مؤسساته الفاعلة: (وسائل الولايات المتحدة لفرض هيمنتها على العالم).

- 1 - المنظمات الدولية: وخاصة الأمم المتحدة وما يتبعها من أجهزة باستغلالها لإضفاء الشرعية الدولية على تدخلاتها ولحصار وضرب ومحاكمة المعارضين والمتمردين عن هيمنتها (مجلس الأمن وحق الفيتو ومحكمة العدل الدولية...).
- 2 - المؤسسات المالية والاقتصادية: وتمثل في صندوق النقد الدولي FMI- البنك العالمي BM- منظمة التجارة العالمية OMC- التي تستعملها للضغط على دول العالم الثالث وفي كثير من الأحيان لمساومتها اقتصاديا وسياسيا والتدخل في شؤونها.
- 3 - العسكرية: ممثلة في الحلف الأطلسي - NATO - كأداة لضرب وحصار الدول التي تعارضها أو تشكل خطرا على مصالحها.
- 4 - المنظمات غير الحكومية: باستغلال التقارير التي تصدرها (حقوق الإنسان، الديمقراطية) كمبرر للتدخل في شؤون الدول (أزمة دارفور في السودان على سبيل المثال لا الحصر)
- 5 - الشركات متعددة الجنسيات: التي تتحكم في الأسواق العالمية وتتلاعب بالأسعار وفي بعض الأحيان تسببت في حروب أهلية بافتعال الأزمات وبيع الأسلحة للمتمردين خاصة في إفريقيا «ليبيريا، الكونغو...».
- 6 - وسائل الإعلام: تعمل على نشر الثقافة الغربية والأطروحات الأمريكية ومحاربة وتشويه كل معارض لها عن طريق الحرب الإعلامية وخير دليل على ذلك قناة (CNN) ودورها في حرب الخليج.

### ❖ تقويم مرحلي:

- 1/ مادور دول العالم الثالث في هذا النظام؟
- 2/ بين أهدافه المعلنة والخفية.

### 1/ دور دول العالم الثالث في النظام الدولي الجديد:

- التكتل في حركة عدم الانحياز 1961، والتي أصبحت مجرد منبر لإصدار التوصيات والقرارات التي غالبا لا تنطبقها دول العالم الثالث نظرا لارتباطها بالغرب.
- التكتل في منظمة الاوبك 1960 والتي استطاعت أن تحفظ مصالح الدول الأعضاء رغم محاولة

### 4/ من الشانية إلى الأحادية القطبية

مفهوم الأحادية القطبية: نظام دولي جديد تنزعه الولايات المتحدة الأمريكية التي أصبحت تقود العالم بعد انهيار الاتحاد السوفيتي والعسكر الشرقي، وقد برز رسميا بعد إعلان نهاية الحرب الباردة في قمة مالطا (04/03 ديسمبر 1989) وتم تأكيد زوال الحرب الباردة في قمة باريس 20 نوفمبر 1990 بين الرئيس السوفيتي ميخائيل غورباتشوف والأمريكي جورج بوش.

1/ عوامل تفكك الكتلة الشرقية وانهيار العسكر الشرقي:

### أ/ عوامل داخلية:

- اتساع المساحة وصعوبة التضاريس عقد من تحقيق التنمية في مختلف أرجائه.
- تعدد القوميات 32 قومية خلق فتن ونزاعات داخلية كثيرة..
- فشل التسيير الاشتراكي والركود الاقتصادي وغياب الديمقراطية.
- ضخامة نفقات التسلح والتدخلات العسكرية أدى إلى إفلاسه.
- ضعف حلفائه والاعتماد عليه في دعم العسكر الشرقي.
- إصلاحات الرئيس «ميخائيل غورباتشوف» الفاشلة المعروفة (البريسترويكا والغلاسنوست).

### ب/ عوامل خارجية:

- دور الوم، أ والعسكر الغربي في حصاره وإثارة المعارضة داخله ودعمها.
- سياسة الاحتواء والتطويق التي مارسها الغرب ضد الاتحاد السوفيتي.
- تورط الجيش الأحمر وانهزامه في الحرب الأفغانية (1979/1989م).
- دعم العسكر الغربي للحركات الانفصالية في الاتحاد السوفيتي وأوروبا الشرقية وتشجيع المعارضة.
- ظهور حركة عدم الانحياز التي كان لها دور كبير في التخفيف من شدة الصراع بين العسكرين.

### 2/ مظاهر التفكك:

- 1 - انفصال الجمهوريات السوفيتية وتخليها عن الشيوعية إلى الليبرالية قمة «ألما اتا» بكازاخستان وإعلان الجمهوريات السوفيتية استقلالها عن الاتحاد السوفيتي 21 ديسمبر 1991.
- 2 - تحطيم جدار برلين 09 - 11 - 1989 ثم توحيد الألمانيتين في 03 - 10 - 1990م.
- 3 - حل منظمة الكوميكون 28/06/1991م وحلف وارسو 01/07/1991.
- 4 - انعقاد قمة مالطا في 03 - 12 - 1989 وإعلان نهاية الحرب الباردة رسميا في مؤتمر باريس 1990.
- 5 - حل الاتحاد السوفيتي وظهور روسيا 25 - 12 - 1991.
- 6 - سقوط الأنظمة الشيوعية في أوروبا الشرقية بين 1989/1990م، وتحول أوروبا الشرقية إلى النظام الرأسمالي وانضمامها إلى حلف الناتو.

- المطالبة بإطلاق سراح المعتقلين وعلى رأسهم مصالي الحاج.
- محاولة فرنسا التأكيد على تمسكها بالجزائر والظهور بمظهر القوة العسكرية وإرهاب الشعوب الأخرى.

### ب/ أهداف فرنسا من ارتكابها للمجازر:

- التنكر لوعودها ومحاولة تفكيك صفوف الحركة الوطنية.
- إعادة الاعتبار لجيشها وقوتها التي فقدتها أثناء الحرب العالمية أثناء تعرضها للاستعمار الألماني.
- ترهيب شعوب المستعمرات كي لا يطالبوا بحق تقرير المصير.

### ج / نتائج المجازر وانعكاساتها على الحركة الوطنية:

- استشهاد أكثر من 45 ألف شهيد.
- تزايد كره الجزائريين للمستعمر والمعمرين.
- حل الأحزاب واعتقال القادة.
- اهتزاز مكانة فرنسا الدولية.
- إعادة بناء الحركة الوطنية بعد صدور قانون العفو العام 09 - 03 - 1946 وفقا لإجراءات التهدئة الفرنسية بعد تلطخ سمعتها داخليا ودوليا على النحو التالي:
- 1 - حزب أحباب البيان والحرية ظهر من جديد تحت اسم «الاتحاد الديمقراطي للبيان الجزائري UDMA» في 17 افريل 1946 بزعامة فرحات عباس الذي طالب بالحكم الذاتي.
- 2 - حزب الشعب ظهر تحت اسم «حركة انتصار الحريات الديمقراطية MTLD» في 02 نوفمبر 1946 بزعامة مصالي الحاج الذي حافظ على مطلب الاستقلال.
- 3 - جمعية العلماء المسلمين واصلت نشاطها بزعامة البشير الإبراهيمي.
- 4 - الحزب الشيوعي ظهر تحت اسم «أحباب الحرية والديمقراطية ALD» بزعامة عمر اوزقان وكان جزءا من الحزب الشيوعي الفرنسي ولا يؤمن بالاستقلال.
- ولعل من أهم النتائج تؤكد الجزائريين بأن الحرية تأخذ ولا تعطى وإنشاء المنظمة الخاصة L'OS في اجتماع 17/16/15 فيفري 1947 ببوزريعة بغية التحضير للعمل المسلح.

2/ القانون الخاص 1947 الأسباب والغايات والمواقف منه:

- هو مجموعة من القوانين المسيرة لشؤون الجزائر يتكون من 8 أبواب و60 مادة اقره المجلس الفرنسي والرئيس «فانسون أوريول» في إطار مشروع إصلاحى لدعم السياسة الاستيطانية وهو يدخل في إطار التهدئة بعد مجازر 08 ماي 1945، صدر في 20 سبتمبر 1947 بهدف احتواء الحركة الوطنية ومحاولة تفكيك صفوفها وإدماج الجزائر في فرنسا ومن أهم ما جاء به:
- الجزائر جزء لا يتجزأ من الأراضي الفرنسية هي تتكون من ثلاث مقاطعات (الجزائر وهران وعنابة).
- المساواة بين جميع سكان العمالات الجزائرية.
- يحافظ الجزائري على حالته الإسلامية، ويخضع للحكم الإسلامي في أحواله الشخصية فقط.

الولايات المتحدة وحلفائها تكسيروها - مجموعة ال77 (تأسست في 15/04/1964) داخل الجمعية العامة للأمم المتحدة للدفاع عن مصالح العالم الثالث والتكلم بصوت واحد في المنظمة الأممية). لكن معظم دول العالم الثالث تعاني التبعية والتخلف والمديونية مما اضعف موقفها في هذا النظام الجديد.

2/ أهدافه المعلنة:

- الشرعية الدولية: أي على جميع الدول التقيد بالمعاهدات والاتفاقيات الدولية وميثاق الأمم المتحدة.
- احترام وحماية حقوق الإنسان.
- الديمقراطية في الوصول إلى السلطة وحرية التعبير.
- الحرية الاقتصادية (هيمنة الرأسمالية كنظام وحيد في العالم).

3/ أهدافه الخفية:

- استخدام الولايات المتحدة لحلف الناتو لفرض نظامها بالقوة مثلما فعلت في حرب الخليج ضد العراق.
- استغلال المؤسسات الدولية كأداة للضغط على دول العالم الثالث.
- جر دول أوروبا الشرقية وروسيا إلى الحلف الصليبي الجديد ضد العالم الإسلامي.
- محاولة الضغط على العالم الإسلامي للاعتراف بإسرائيل.
- السيطرة على منابع النفط وثروات العالم الثالث عن طريق الهيمنة الاقتصادية أو إثارة الحروب الأهلية أو خلق حجج للتدخل في شؤون العالم الثالث.

hard equation  
ملخص دروس  
التاريخ والجغرافيا

## الوحدة التعليمية الثانية: الجزائر ما بين (1945/1989)

### 1/ من تبلور الوعي الوطني إلى الثورة التحريرية

«خاص بشعبتي آداب وفلسفة + تسيير واقتصاد»

1/ اكتشاف حتمية الثورة تبعاً لمجريات الأحداث وانعكاساتها على الحركة الوطنية:

مجازر 08 ماي 1945

أ/ أسبابها:

- احتفال الجزائريين بنهاية الحرب العالمية الثانية وومطالبة فرنسا الوفاء بوعودها (حق تقرير المصير).
- تصاعد الوعي الوطني وهو ما تجسد في بيان 10 فيفري 1943.

- قناعة الشعب بعدم جدوى العمل السياسي.
- نشأت الحركة الوطنية خاصة بعد أزمة حركة الانتصار.
- الوضع الاجتماعي والاقتصادي المزري.
- اكتساب الجزائريين الخبرة من مشاركتهم في الحرب العالمية الثانية.

#### إحصاءات:

- انتشار المد التحرري في العالم بعد الحرب العالمية الثانية.
- حصول العديد من الدول على استقلالها كسوريا ولبنان 1946 والهند وباكستان 1947.
- اندلاع الثورة في تونس المغرب وانتصار الثورة المصرية 1952.
- انهزام فرنسا في معركة ديان بيان فو في ماي 1954 أمام الجيش الفيتنامي بقيادة الجنرال «جياب» وتراجع مكانتها العسكرية بعد الحرب العلمية الثانية.
- ظهور العديد من المنظمات الدولية والإقليمية التي تدعم حق تقرير المصير مثل هيئة الأمم المتحدة والجامعة العربية 1945.

#### 5/ موثيق الثورة:

- بيان أول نوفمبر 1954: أول وأهم موثيق الثورة الجزائرية حدد معالم وأسباب الثورة ووسائلها وأهدافها البعيدة والقريبة وطالب بضرورة التقاف الشعب حولها وتبنيها.
- ميثاق الصومام: وثيقة سياسية للثورة الجزائرية صدرت على اثر مؤتمر الصومام الذي عقد ما بين 20 إلى 27 أوت 1956 وقد زود الثورة بالمؤسسات والهيكل التنظيمية السياسية والعسكرية لضمان استمرارها وتحقيقها لأهدافها.
- ميثاق طرابلس: جاء بعد مؤتمر طرابلس بليبيا في جوان 1962، وضع جملة من الاختيارات التي تسيّر عليها البلاد بعد الاستقلال أهمها اختيار النهج الاشتراكي كوسيلة للتنمية والإبقاء على الأحادية الحزبية.

#### ❖ تقويم مرحلي:

المطلوب تعيين المناطق العسكرية على الخريطة الصماء + أسماء القادة.

- الحاكم العام يمثل الجمهورية الفرنسية في الجزائر وهو مسؤول أمام الحكومة الفرنسية.
- يؤسس مجلس حكومة مع الحاكم العام، وظيفته تنفيذ قرارات الجمعية ويتألف من 06 أعضاء.
- تأسيس الجمعية الجزائري - برلمان - يتكون من 120 عضو 60 من الفرنسيون و60 من الجزائريون.
- إزالة الحكم العسكري عن الجنوب والاعتراف باللغة العربية كلغة ثانية بعد الفرنسية.

المواقف منه:

#### 1 - الكولون (المعمرون):

رحبوا به لأنه منحههم الاستقلال بالجزائر ويجعل منهم حكامها رغم أنهم لم يتجاوزوا 800 ألف نسمة مقابل 08 ملايين جزائري.

#### 2 - الحركة الوطنية:

رفضته لأنه مشروع إدماجي يربط الجزائر بفرنسا ويساوي الأغلبية بالأقلية ولا يلبي المطالب (حق تقرير المصير) كما أن انتخابات أعضاء البرلمان في افريل 1948 تعرضت للتزوير من طرف الحاكم العام «نايجلان» لصالح المعمرين.

#### 3/ أزمة حركة الانتصار للحريات الديمقراطية الأسباب والنتائج:

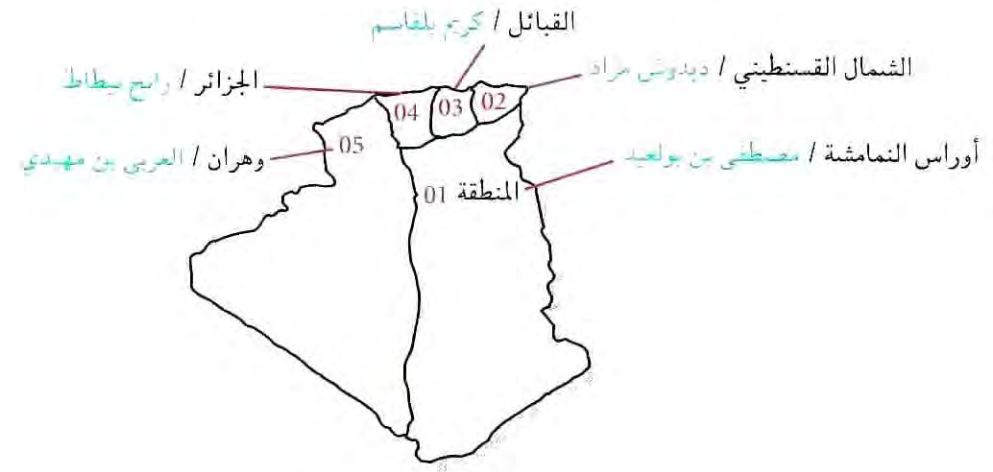
- تعرضت الحركة لأزمة حادة أثناء المؤتمر الثاني للحزب بين 04 و06 افريل 1953 بالجزائر نتيجة لما يلي:
  - اكتشاف أمر المنظمة الخاصة ومتابعة أعضائها وتضييق الخناق عليهم سنة 1950.
  - اعتقال مصالي الحاج ووضعه في الإقامة الجبرية في فرنسا.
  - خلافات داخل الحزب خاصة بين المصاليين والمركزيين وانقسام الحزب إلى 03 جماعات.
- 1 - المصاليون: يؤيدون استمرار القيادة الفردية للحزب من طرف مصالي الحاج.
- 2 - المركزيون: مع مبدأ القيادة الجماعية في الإقرار والتنفيذ وعلى رأسهم يوسف بن خدة.
- 3 - الثوريون: أعضاء سابقين في المنظمة السرية حاولوا لم الشمل وبعد أن فشلوا في ذلك قاموا بإنشاء اللجنة الثورية للوحدة والعمل في 23 - 03 - 1954 والتي ستعقد سلسلة اجتماعات تحضيريا لتفجير الثورة أهمها اجتماع لجنة 22 في 23 جوان 1954 بمنزل السيد «دريش الياس» بصالبي، والذي انبثقت عنه لجنة الستة (العربي بن مهدي + مصطفى بن بولعيد + محمد بوضياف + كريم بلقاسم + ديدوش مراد + رايح بيطاط) ثم اجتماع 10 أكتوبر 1954 (لابوانت بيسكاد) بالرايس حميدو في منزل المناضل «كشيدة» ثم اجتماع 23 أكتوبر 1954 بنفس المكان الذي وضعت فيه اللمسات الأخيرة للثورة (تأسيس جيش وجبهة التحرير + بيان أول نوفمبر 54).

#### 4/ الظروف الإقليمية والدولية لقيام الثورة:

#### سحليا:

- مجازر 08 ماي 45 ونتاجها.

## تعيين المناطق العسكرية على الخريطة الصماء+ أسماء القادة.



- **المظاهرات والإضرابات:** أهمها
  - إضراب 8 أيام (28 جانفي - 04 فبراير 1957): من أهدافه: دفع الشعب للالتفاف أكثر حول الثورة - لفت أنظار الرأي العام العالمي ورفض الاستعمار.
  - **مظاهرات 11 - 12 - 1960:** لمواجهة مطالب المعمرين والسياسة الاستعمارية - الضغط على فرنسا ودعم الوفد المفاوض ورفض مبدأ الجزائر فرنسية، وكان من نتائجها استشهاد 800 جزائري وأكثر من 1000 جريح والتي أكدت للرأي العام العالمي والفرنسي تمسك الشعب بوجهة التحرير الوطني كما أنها أعطت دفعا معنويا وسياسيا كبيرا للوفد المفاوض.
  - **مظاهرات 17 - 10 - 1961** باريس: ومن أسبابها فشل المفاوضات نظرا لاستمرار فكرة فصل الصحراء عن الشمال - دفع فرنسا إلى الدخول في مفاوضات جديدة وكذلك الحضر المفروض على المهاجرين في باريس، وقد أسفرت عن استشهاد 300 جزائري واعتقال 1200 ولكنها أسهمت في تدويل القضية الجزائرية وأظهرت بشاعة الاستعمار.
  - **إضراب الطلبة** في 19 ماي 1956م حيث هجروا الدراسة والتحقوا بالثورة.

### النظيم العسكري:

- تقسيم الجزائر إلى 05 مناطق عسكرية انظر الخريطة.
- إنشاء جيش التحرير الوطني.
- إنشاء قيادة الأركان.
- تحديد الرتب.
- إنشاء جيش الحدود.
- نقل الثورة إلى فرنسا.

هجمات 20 أوت 1955 بالشمال القسنطيني

### ظروفها:

- الحصار المفروض من طرف الاستعمار على الأوراس وإعلان حالة الطوارئ (03 أبريل 1955).
- استشهاد بعض القادة (ديدوش مراد 55/01/18) واعتقال مصطفى بن بولعيد شهر فيفري 1955 و رابح بيطاط في مارس 1955.
- سعي الحاكم العام «جاك سوستال» لبعث مشروعه الاغرائي في المنطقة 1955 بهدف كسب سكانها وإبعادهم عن مساندة الثورة.
- وقد قادها العقيد زيغود يوسف قائد المنطقة الثانية بعد استشهاد ديدوش مراد واستهدفت المستوطنين ومراكز الجيش والشرطة وكانت في وضوح النهار وشملت عدة مدن أهمها سكيكدة والقل وقسنطينة وعنابة...

## 2/ العمل المسلح ورد فعل الاستعمار

1/ شرح إستراتيجية تنفيذ الثورة:

أ - على المستوى الداخلي:

- **النجبة الشعبية:** يقصد بها قدرة الثورة على حشد واستنفار الجماهير الشعبية بمختلف شرائحها لإباحتها عن طريق:
  - التوعية الإعلامية من خلال بيان 1 نوفمبر 54 ومختلف الوسائل الإعلامية من منشور وكتابات حائطية وصحف وجرائد لتحقيق الالتفاف الشعبي بالثورة.
  - مساندة الشعب ضد الأساليب والمخططات الإرهابية الاستعمارية.
  - الاهتمام بالجانب الصحي والاجتماعي والتعليمي والتكفل بالبعثات الطلابية.
  - تحميل الشعب مسؤولية تنفيذ الثورة طبقا لمقولة العربي بن مهيدي (أرم بالثورة إلى الشارع يحتضنها الشعب).
  - تنظيم الجماهير وتأطيرها من خلال تأسيس الاتحادات (الاتحاد العام للعمال الجزائريين 24 فيفري 1956 / الاتحاد الوطني للطلبة 13 جويلية 1955)، فريق جبهة التحرير لكرة القدم وفدرالية جبهة التحرير بفرنسا لتأطير المهاجرين وإذاعة صوت الجزائر (صالح بونيندر وعيسى مسعودي انطلاقا من القاهرة وتونس) ووكالة الأنباء الجزائرية سنة 1961م.

- تأسيس المجلس الوطني للثورة وهو بمثابة برلمان مشرع للثورة وضم 34 عضوا.
- إنشاء لجنة التنسيق والتنفيذ بلجان فرعية تابعة لها وهي هيئة تنفيذية.
- تقسيم الجزائر إلى 06 ولايات عسكرية وتعيين مسؤول يرتبة عقيد على كل ولاية وتقسيم كل ولاية إلى مناطق ونواحي ودوائر..
- إقرار مبدأ القيادة الجماعية والأولوية للداخل على الخارج والسياسي على العسكري.
- البناء الهيكلي لجيش التحرير الوطني - مسؤوليات - تقسيم - رتب...
- تدويل القضية الجزائرية.
- وضع مخططات قتالية جديدة والاعتماد على حرب العصابات.

### رموز تعلي الاستعمار:

صب غضبه على البيت الذي عقد فيه المؤتمر فتم تدميره، زيادة على القيام بعمليات تشييط واسعة ببلاد القبائل والانتقام من سكان المنطقة بمختلف أنواع التعذيب وفرض الحصار وسياسة التجويع عليهم.

ب - على المستوى الخارجي:

### الدبلوماسية:

- كانت لدبلوماسية الثورة دور هام على المستوى الخارجي عن طريق تحقيق عدة أعمال وأهداف وهي:
- التعريف بالقضية في المحافل الدولية.
- فضح السياسة الفرنسية وعزلها دوليا.
- كسب التعاطف العالمي.
- الحصول على الدعم المادي والسياسي، وهذا من خلال جهاز دبلوماسي يتشكل من الوفد الخارجي للثورة (حسين أيت، احمد بن بله، محمد خيضر وبوضياف) ووفود الجبهة إلى المؤتمرات الدولية.
- إنشاء الحكومة المؤقتة بالقاهرة في (19 - 09 - 1958) برئاسة فرحات عباس ووزارة الشؤون الخارجية ووزارة الإعلام، وإنشاء فدرالية جبهة التحرير بالمهجر.
- المشاركة في المحافل كمؤتمر باندونغ ومؤتمر الأحزاب المغاربية في طنجة 1958 والمشاركة في مؤتمر بلغراد 1961.
- كما اهتمت بالإمدادات بإنشاء وزارة التموين والتسليح اشرف (عليها) محمد يزيد ومحمود الشريف).

### 2 رد فعل و إستراتيجية الاستعمار للقضاء على الثورة:

أ - على المستوى الداخلي:

#### 1 - المخططات العسكرية المختلفة:

- عزل حكومة «منديس فرانس» وتولي «ادغارفو» السلطة بفرنسا 1955/02/23م.
- تعيين «جاك سوستيل» واليا جديدا على الجزائر 1955 والذي اشتهر بوحشيته وجرائمه.

### أهداف الهجمات:

- فك الحصار عن منطقة الأوراس.
- الحصول على السلاح والرد على مجازر العدو.
- تنفيذ ادعاءات وإشاعات العدو حول الثورة.
- القضاء على أي تردد في الالتحاق بالثورة.
- التضامن مع المغرب في الذكرى 2 لنفي محمد الخامس
- تدويل القضية الجزائرية (انعقاد الدورة العاشرة للجمعية العامة للأمم المتحدة في 30/ 09/ 1955).

### نتائج الهجمات:

- فك الحصار وزيادة الالتفاف الشعبي حول الثورة.
- تأكيد قوة الثورة وتكذيب ادعاءات العدو (قطاع طرق)
- انطلاق الثورة بالولاية الرابعة هجمات أكتوبر 1955.
- نقل الثورة من الأرياف إلى المدن.
- مضاعفة القوات الفرنسية 400 ألف جندي وارثكاب المجازر راح ضحيتها 1200 شهيد، بالمقابل مقتل 123 فرنسيا

### د التنظيم السياسي:

- مؤتمر الصومام 20 أوت 1956: عقد في الولاية الثالثة بقرية ايفري وسط غابات أكفادو التي تشرف على وادي الصومام (أوزلاقن) واختير التاريخ احتفالا بالذكرى الأولى لهجمات 20 أوت 1955م وقد تم اختيار المنطقة لعدة اعتبارات نذكر من بينها:
- الحصار المفروض على الأوراس.
- توسطها للولايات التاريخية.
- تكذيب ادعاءات العدو بالسيطرة على المنطقة.
- توفر العامل الأمني فهي غير معروفة لدى العدو وبها غطاء نباتي كثيف.

### انعقد في ظروف داخلية يميزها:

- مضي عامين عن انطلاق الثورة وتوالي انتصاراتها.
- انضمام أعداد كبيرة من مختلف شرائح الشعب للثورة والحاجة إلى تنظيم هياكلها الإدارية والعسكرية.
- الحاجة الماسة للتقييم والتخطيط للمستقبل.
- تزايد جرائم الجيش الفرنسي للقضاء على الثورة.

### الظروف الخارجية:

- دعم الكتلة الافرو اسيوية للثورة في مؤتمر باندونغ باندونيسيا 18 - 24 افريل 1955.
- استقلال تونس والمغرب مارس 1956 بفعل قوة الثورة الجزائرية.
- تأميم جمال عبد الناصر لقناة السويس 1956/07/26.

### قراراته:

- إصدار ميثاق الصومام وهي وثيقة سياسية مرجعية للثورة.

## 4 - مشاريع التقسيم:

- مشروع تقسيم الشمال إلى ثلاث مناطق 1957 (قسنطينة ذات الحكم الذاتي والإقليم الفرنسي في الجزائر وهران. الحكم الذاتي لتلمسان.
- فصل الصحراء عن الجزائر بداية من 10 - 01 - 1957 وتقسيمها إلى عمالة الساورة وعمالة الواحات عبر مرسومي 1957 و1960.

## ب - على المستوى الخارجي:

- اعتبار القضية الجزائرية شأنًا داخليًا ومعارضة عرضها في المحافل الدولية.
- الاستعانة بدعم الناتو - القرصنة الجوية واعتقال القادة الخمسة يوم 22 أكتوبر 1956 (أحمد بن بله - حسين آيت أحمد - محمد خيضر - محمد بوضياف - مصطفى الأشرف).
- المشاركة في العدوان الثلاثي على مصر 29 أكتوبر 1956 كونها كانت تؤيد الثورة.
- قنبلة ساقية سيدي يوسف التونسية مخلقة 70 شهيدا من التونسيين والجزائريين في 08 فبراير 1958.
- التعجيل باستقلال عدة دول أفريقية لتفرغ للجزائر.
- قمع مظاهرات المهاجرين 17 أكتوبر 1961 في باريس.

## 3/ تأكيد عدم جدوى المخططات الاستعمارية ونجاح الثورة:

- توالي انتصاراتها الداخلية والخارجية العسكرية والسياسية.
- اعتراف الأمم المتحدة بحق تقرير المصير للجزائريين.
- توالي سقوط 7 حكومات فرنسية منذ 1954.
- تمرد 13 ماي 1958 وقيام الجمهورية الفرنسية الخامسة بقيادة ديغول.
- المحاولة الانقلابية ضد ديغول في 22 - 04 - 1961.
- الالتفاف الشعبي حول الثورة وهو ما تجسد في مظاهرات 11 ديسمبر 1960.
- تزايد الدعم والاعتراف الدولي بالحكومة المؤقتة للجمهورية الجزائرية.
- ضغط الرأي العام الفرنسي وتهديد فرنسا بحرب أهلية.

## ❖ تقويم مرحلي:

المطلوب تعيين الولايات التاريخية المنبثقة عن مؤتمر الصومام 1956م.

- مضاعفة القوات الفرنسية بالجزائر (80000 جندي سنة 1955) وإعلان حالة الطوارئ في 03/04/1955م.

- الاستعانة بالحلف الأطلسي وبالعملاء وتسليح المعمرين.
- إنشاء المناطق المحرمة في الأرياف لعزل الثورة عن الشعب.
- القمع والإيقاف الجماعي.
- إنشاء الفرق الإدارية الخاصة SAS لغرض التفتيش والتعذيب، والزج بالجزائريين في المحتشدات.
- إنجاز خطي موريس وشل وهما خطين مكهربين وملغمين على الحدود الشرقية والغربية للبلاد.
- تطبيق مخطط الجنرال «شال» وهو عبارة عن مجموعة من العمليات العسكرية الكبرى منها عملية التاج بالولاية الخامسة سنة 1959 - الحزام في الولاية الرابعة 1959 - عملية المنظار بالولاية الثالثة 1959 (...)
- استعمال الأسلحة المحرمة دوليا بما فيها النابالم.

## 2 - المخططات الاغرائية:

عبارة عن مناورات كانت تهدف الى عزل الشعب عن الثورة وإغوائه أهمها:

- مشروع سوسنال: نسبة إلى صاحبه «جاك سوسنال» الوالي العام للجزائر 1955 وهو مشروع إصلاحي تناول جوانب إدارية واقتصادية واجتماعية وثقافية بهدف دمج الجزائريين بفرنسا وجعلهم يتخلون عن الثورة.

وبعد أحداث 13/05/1958 والتي كانت عبارة عن تمرد قادة الجيش الفرنسي مع المعمرين ضد باريس وصل «شارل ديغول» إلى الحكم في فرنسا في 01/06/1958 وبذلك سقطت الجمهورية الرابعة (حكومة بيار بيليملان) وجاءت الجمهورية الخامسة بزعامه ديغول الذي قام بجملته من الإجراءات لقمع الثورة نذكر من بينها (إجراءات الجمهورية الخامسة).

- مشروع قسنطينة: هو مشروع استعماري دعائي أعلنه «شارل ديغول» في 4/3 أكتوبر 1958 بقسنطينة وتضمن بناء 200 ألف مسكن وتوزيع 250 ألف هكتار من الأراضي على الجزائريين وتوظيف 400 الف منهم وبناء المدارس خلال خمس سنوات 1959 - 1963 (الأهداف المعلنة للمشروع).

أما الأهداف الخفية فهي إفضال الثورة وفصل الشعب عنها وخلق فئة من المتغربين الجزائريين والبورجوازيين المدافعين عن فرنسا وكذلك الإظهار للعالم أن سبب الثورة اجتماعي واقتصادي فقط وليست حركة تحررية.

## 3 - المخططات السياسية:

- إنشاء القوة الثالثة من العملاء لتمثيل الجزائريين والتكلم باسمهم.
- عرض مشروع سلم الشجعان 23-10-1958.
- طرح مشروع حق تقرير المصير 16-09-1959 اعترف فيه ديغول بحق الشعب الجزائري في تقرير مصيره في ظل اتحاد فدرالي مع فرنسا.



وقد تعطلت المفاوضات نظرا لتمسك الطرفين بمواقفهما:  
الموقف الفرنسي: - الحكم الذاتي - تجزئة الجزائر عرقيا ودينيا - فصل الصحراء عن الشمال  
- الطاولة المستديرة - الهدنة قبل الاتفاق.  
الموقف الجزائري: - السيادة الكاملة- وحدة الأمة الجزائرية - الوحدة الترابية - وقف إطلاق النار  
بدل الهدنة - جبهة التحرير الممثل الشرعي والوحيد للشعب الجزائري.

2/ ظروف قيام الدولة الجزائرية (ظروف بعث الدولة):

- توقيع اتفاقيات ايفيان 18 - 03 - 1962 ووقف إطلاق النار 19 مارس (يوم النصر).
- تكوين الهيئة التنفيذية المؤقتة برئاسة عبد الرحمان فارس.
- اشتداد النشاط الإرهابي لمنظمة OAS (منظمة الجيش السري).
- انعقاد مؤتمر طرابلس في جوان 1962.
- إجراء الاستفتاء حول تقرير المصير يوم 1 - 7 - 1962 وكانت نتيجة التصويت 96.5% بنعم للاستقلال والإعلان الرسمي عن الاستقلال 5 - 7 - 1962 وتكوين الجمعية التأسيسية (160 عضوا) سبتمبر 1962 برئاسة فرحات عباس والتي أعلنت قيام الجمهورية الجزائرية في 26 - 9 - 1962 برئاسة أحمد بن بلة.

3/ أهم المشاكل الاقتصادية والاجتماعية والسياسية الموروثة عن الاستعمار.

#### الاجتماعية:

- مخلفات الثورة التحريرية و132 سنة من الاستعمار.
- الفقر والجهل والأمراض والأوبئة والبطالة.
- مشكل اللاجئين والمعطوبين.

#### الاقتصادية:

- اقتصاد مدمر وخزينة منهوبة.
- غياب القاعدة الصناعية وفرار الإطارات إلى فرنسا.
- تجارة محتكرة وعاجزة وتابعة لفرنسا وغياب عملة وطنية.
- نقص في الهياكل القاعدية والمرافق العامة.

#### السياسية:

- نقص التجربة الإدارية في الحكم.
- قيود اتفاقيات ايفيان وخاصة بقاء سيطرة فرنسا على بعض القواعد العسكرية.
- الصراع على السلطة بين السياسيين والعسكريين.
- الأطماع الخارجية (اعتداء المغرب 1963).

### الولايات المنبثقة عن مؤتمر الصومام 1956م



ملخص دروس التاريخ و الجغرافيا

### 3/ استعادة السيادة الوطنية وبناء الدولة

1/ أسباب رضوخ الطرف الفرنسي للمفاوض:

- اهتزاز مكانة فرنسا جراء الجرائم التي ارتكبتها في الجزائر.
  - انتصارات الثورة داخليا وخارجيا وتزايد الاعتراف الدولي بها.
  - إفلاس الخزينة الفرنسية بسبب الحرب (2مليار فرنك قديم يوميا).
  - فشل المخططات العسكرية والمشاريع الاغرائية الفرنسية.
  - تهديد فرنسا بحرب أهلية بسبب التمرد والاضطرابات (تمرد 13 ماي 1958 وتمرد الجنرالات في الجزائر ضد ديغول في (22 افريل 1961)
  - مظاهرات 11 ديسمبر 1960 و17 أكتوبر 1961 ودورها في تدويل القضية.
  - رفض الفرنسيين مواصلة الحرب بعد فقدانهم لأكثر من 60 ألف من أبنائهم في الجزائر.
- وقد مرت المفاوضات بعدة مراحل نذكر من بينها:
- أ/ مرحلة الاتصالات السرية من بلغراد والقاهرة والجزائر منذ 1956م.
- ب/ مرحلة المفاوضات الجديدة من «مولان» بفرنسا 29/25 جوان 1960 ثم «لوسارن» بسويسرا 20 فيفري 1961 ثم «ايفيان الأولى» بسويسرا 20 ماي إلى 13 جوان 1961 ثم «بال» بسويسرا أكتوبر نوفمبر 1961م.

4/ الاختيارات الكبرى لإعادة بناء الدولة الجزائرية:

نابعة من مواثيق الثورة خاصة من ميثاق طرابلس الصادر عن مؤتمر طرابلس بليبيا (27 ماي إلى 02 جوان 1962) والذي شاركت فيه جميع القوى الفاعلة وتم فيه وضع وتحدد الخيارات الكبرى للدولة الجزائرية المستقلة والتمثلة في:

أولا - الخيارات السياسية:

- تشيد دولة عصرية ديمقراطية في إطار نظام الحزب الواحد.
- رفض النزعة الذاتية والانفراد بالسلطة.
- محاربة الاستعمار ودعم حركات التحرر.
- دعم السلم والتعاون الدولي.
- العمل على تجسيد الوحدة المغاربية والعربية والإفريقية.

ثانيا - الخيارات الاقتصادية:

- تبني النظام الاشتراكي كوسيلة للتنمية.
- محاربة الاحتكارات والإقطاعية.
- بناء اقتصاد وطني متكامل وتحقيق الاستقلال الاقتصادي.
- تطبيق سياسة التخطيط وتأميم ثروات البلاد.

ثالثا - الخيارات الاجتماعية والثقافية:

- تحسين مستوى معيشة الشعب وتطوير الخدمات الصحية والتعليمية وتوفير السكن.
- تطوير الريف.
- ترقية اللغة العربية وإحياء التراث الوطني كعنصر أساسي للهوية.
- تجاوز التغريب الثقافي واستعادة الثقافة الوطنية.

5/ التطور السياسي وبناء الدولة الجزائرية (1965/1989):

داخليا:

أ - التطورات السياسية:

• المرحلة الأولى (1962 - 1965):

- انتخاب احمد بن بلة رئيسا للجمهورية.
- إصدار دستور 1963 وميثاق 1964.
- إقرار نظام الحزب الواحد.
- تأصيل أبعاد الجزائر العربية والإسلامية.

• المرحلة الثانية (19 جوان 1965 إلى 1989):

- انقلاب 19 جوان 1965 أو ما سمي آنذاك بالتصحيح الثوري قاده بومدين ضد الرئيس احمد بن بلة.

- تكوين مجلس الثورة بزعامة هواري بومدين.

- تكريس سياسة الحزب الواحد.

- الشروع في بناء مؤسسات الدولة.

- انتخابات المجالس البلدية 1967 والولائية 1969 والمجلس الشعبي الوطني 1977.

- انتخاب هواري بومدين 10 - 12 - 1976 رئيسا للجمهورية وإعادة صياغة مواثيق الدولة (ميثاق ودستور 76).

- انتخابات المجلس الشعبي الوطني 1977.

- وفاة هواري بومدين 27 - 12 - 1978 وحل مجلس الثورة جانفي 1979.

- انتخاب الشاذلي بن جديد رئيسا للجمهورية 7 فبراير 1979.

• المرحلة الثالثة من 1989 إلى اليوم:

الانتقال من نظام اشتراكي مبني على الأحادية الحزبية إلى التعددية الحزبية نتيجة عوامل داخلية وخارجية اقتصادية وسياسية أحدثت اضطرابات 5 أكتوبر 1988 والتي دفعت بالرئيس «الشاذلي بن جديد» إلى القيام بإصلاحات سياسية واقتصادية عن طريق دستور 23 فيفري 1989.

ب - التطورات الاقتصادية:

• المرحلة الأولى (1962 إلى 1989):

- إتباع النهج الاشتراكي وتطبيق سياسة المخططات التنموية.

- التأميمات الكبرى (المناجم في 6 ماي 1966 / المحروقات 24 في فيفري 1971).

- التسيير الذاتي في الميدان الزراعي 1963 ثم الثورة الزراعية 1972.

- إقامة صناعة وطنية والاهتمام بالصناعة الثقيلة بإنشاء مركبات صناعية كبرى.

- احتكار الدولة للتجارة الخارجية والداخلية.

• المرحلة الثانية منذ 1989:

- إتباع نظام اقتصاد السوق بخصخصة المؤسسات الاقتصادية.

- جلب وتشجيع الاستثمار الأجنبي والتفتح على الخارج.

- إتباع سياسة الشراكة في التصنيع.

- تحرير التجارة الخارجية وحرية الأسعار.

ج - خارجيا:

- الانضمام إلى هيئة الأمم المتحدة في 8 أكتوبر 1962.

- الدخول في مفاوضات مع فرنسا للتخلص من قيود اتفاقيات أيفيان.

- العمل على إنجاز حركة عدم الانحياز (مؤتمر الجزائر 1973 وقراراته التاريخية).

2/ إسهامات الجزائر في حركات التحرر في العالم:

1 - القضية الفلسطينية:

- افتتاح أول مكتب لحركة فتح الفلسطينية في الجزائر سنة 1964.

- تدريب ضباط فلسطين في كلية شر شمال وإرسال شحنة سلاح إلى فتح عبر سوريا وذلك تحضيرا لانطلاقة الثورة الفلسطينية في جانفي 1965 إنشاء اذاعة صوت فلسطين بالجزائر 1970.

- احتضان العديد من اللقاءات والمؤتمرات الخاصة بها ودعم القضية من خلال المؤتمر الرابع لحركة عدم الانحياز الذي قرر اعتبار الصهيونية حركة عنصرية.

- ترتيب زيارة عرفات للأمم المتحدة سنة 1974 والمشاركة في الحروب العربية الإسرائيلية سنة 1967 و1973 م.

- أول دولة تعترف بدولة فلسطين في المؤتمر المنعقد في الجزائر 1988/11/15.

2 - حركات التحرر في إفريقيا والعالم:

لم تكن مساندة الجزائر لحركات التحررية إلا امتدادا لمبادئ ثورتها التي مازالت تؤمن بحق الشعوب في تقرير مصيرها علما أن إسهام الجزائر في حركة التحرر بدأ حتى قبل استقلالها ودعم حركات التحرر لم يقتصر على القارة الإفريقية (جنوب إفريقيا - الموزمبيق - زيمبابوي - غنيا - ناميبيا) وإنما تعداه إلى أمريكا اللاتينية وآسيا - الفيتنام - تصديقا لمبادئ السياسة الجزائرية الرامية إلى تأييد كل صوت طامح لكسر طوق الهيمنة والاستعباد.



- دعم حركات التحرر ومناهضة الاستعمار ومساندة القضية الفلسطينية والمشاركة في الحروب العربية الإسرائيلية 1967/1973 ودعم قضية الشعب الصحراوي.

- الدور الفعال في المنظمات الإقليمية والعالمية.

- إعلان قيام دولة فلسطين في مؤتمر الجزائر 1988.

- دعم القضايا العادلة في العالم (المساهمة في فض الكثير من الخلافات الدولية).

- إدراج القضية الفلسطينية في جدول أعمال الأمم المتحدة.

## 4/ تأثير الجزائر وإسهامها في حركة التحرر

«خاص بشعبتي آداب وفلسفة + تسيير واقتصاد»

1/ تحديد وشرح مجالات العمل للجزائر بعد الاستقلال:

تجسيديا لمواثيق الثورة عملت الجزائر بعد الاستقلال في إطار المبادئ والأسس التالية:

- تصفية الاستعمار ودعم حركات التحرر والقضايا العادلة.
- توثيق روابط الأخوة المغاربية والعربية بالانضمام للجامعة العربية 1962 ومنظمة الوحدة الإفريقية 1963 ... ثم الاتحاد الإفريقي والمساهمة في تأسيس الاتحاد المغاربي (قمة زرادة الهامة 1988م).
- إرساء السلم والأمن العالمين والتأكيد على مبدأ الشرعية الدولية.
- دعم التعاون بين دول العالم الثالث والسعي لتحقيق التحرر الاقتصادي والتنمية في دول الجنوب وهذا من خلال:

- الأمم المتحدة: كان انضمام الجزائر في 08 أكتوبر 1962 وقد عملت على تطبيق قراراتها وقد برز دور الجزائر في الدعوة لدورة طارئة للجمعية العامة سنة 1974 وترأسها وفيها برز فيها خطاب الرئيس الراحل «هواري بومدين» بالتأكيد على ضرورة إقامة نظام اقتصادي دولي جديد وعادل والدعوة إلى مراقبة عمل الشركات متعددة الجنسيات وشمين ثروات العالم الثالث. كما عملت على تمثيل فلسطين في المنظمة.

- حركة عدم الانحياز: الانضمام إليها وحضور كل قممها بداية من 1962 واحتضان مؤتمرها الرابع في 9/5 سبتمبر 1973 المميز من حيث الحضور (أمراء ورؤساء 76 دولة و10 قادة حركات تحررية) والقرارات التي ركزت على الجوانب الاقتصادية بالدعوة إلى نظام اقتصادي دولي جديد وعادل وتشجيع سياسة التأميمات والدعوة إلى حوار شمال جنوب والتأكيد على التعاون جنوب جنوب من خلال مجموعة 77 وكذلك الحد من صراع الحرب الباردة أثناء القطبية الثنائية والهيمنة الأمريكية بعد نهايتها.

## 1 / العالم الثالث بين تراجع الاستعمار التقليدي واستمرارية حركات التحرر

1 / تعريف الحركة التحررية:

هي رد فعل وطني ضد القوى الاستعمارية بهدف طرد المحتل وتحقيق السيادة والاستقلال.

2 / عوامل وأسباب تراجع الاستعمار التقليدي وتصاعد المد التحرري:

أ / الداخلية:

- الظلم والاضطهاد المسلط من طرف القوى الاستعمارية.
- اكتساب شعوب المستعمرات الخبرة العسكرية والسياسية جراء مشاركتهم في الحرب العالمية الثانية.
- زوال عقدة الخوف جراء تعرض القوى الاستعمارية التقليدية (فرنسا وبريطانيا) للهزائم أمام النازية.
- بروز زعماء وطنيون «كغاندي» في الهند و«احمد سوكارنو» في اندونيسيا و«جمال عبد الناصر» في مصر.
- بروز فكرة التضامن الافرو-آسيوي في مؤتمر باندونغ 1955.

ب / الخارجية (الدولية):

- صدور ميثاق الأطلسي في 14 أوت 1941 الذي يقر بحق الشعوب في تقرير مصيرها.
- تأسيس هيئة الأمم المتحدة 1945 والجامعة العربية وكلاهما دعا إلى تصفية الاستعمار.
- دعم المعسكر الشرقي لحركات التحرر في العالم الثالث.

3 / الخصائص المشتركة بين حركات التحرر:

1. الشمولية: أي أنها شملت معظم الدول الخاضعة للاستعمار.
2. جنوبية: أي أن جلها كانت في دول العالم الثالث في القسم الجنوبي من الكرة الأرضية.
3. الإصرار: أي إصرارها على الاستقلال ووحدة ترابها وشعبها.
4. التزام: أي أنها اشتدت بعد الحرب العالمية الثانية.
5. التضامن: فيما بينها (هجمات الشمال القسنطيني تضامنا مع المغرب).
6. شعبية: أي أن الشعوب هي التي قامت بها.
7. وطنية: أي أن البعد الوطني القومي هو إلى حركتها ولا وجود للدور الأجنبي فيها باستثناء الدعم المادي والسياسي.

4 / إبراز تنوع أساليب وخصائص التحرر في آسيا وإفريقيا وأمريكا اللاتينية:

عرفت المستعمرات في القارات الثلاث مداً تحررياً بعد ح ع 2 نتيجة عوامل داخلية وخارجية كما عرفت تنوعاً في أساليب وخصائص الكفاح (السياسي والعسكري والاقتصادي).

د في آسيا:

الهند الصينية:

مستعمرة فرنسية منذ 1858 تضم (الفيتنام - اللاوس - كمبوديا) عرفت ثورة تحررية في الفيتنام ضد الاستعمار الياباني بين الحكومة الوطنية بزعامة هوشي منه (جبهة تحرير الفيتنام «الفيت منه» التي تأسست في 1941) وبعد تدخل الجيوش الإنجليزية والصينية تم تحرير الفيتنام، فحاولت فرنسا استرجاع المستعمرة فاصطدمت بجبهة «الفيت منه» في الشمال، من نوفمبر 1946 حتى ماي 1954 وقد تدخلت أطراف الحرب الباردة فيه ليصبح الصراع غير مباشر بين المعسكرين خاصة بعد نجاح الثورة الشيوعية في الصين بزعامة «ماوتسي تونغ» 01 أكتوبر 1949 وانتهى لصالح الفيتناميين الشماليين (انتصار الجنرال جياب على الجيش الفرنسي في معركة ديان بيان فو 07/05/1954)، ولإنهاء الصراع عقد مؤتمر جنيف في 20 جويلية 1954م وقد شاركت في المؤتمر القوى العظمى والذي أقر حلولاً لتسوية مرضية لكل أطراف ومن أهم قراراته:

- استقلال الفيتنام الشمالي (شمال خط 17) وعاصمته هانوي بزعامة هوشي منه.

- استقلال الفيتنام الجنوبي (جنوب الخط 17) وعاصمته سايجون بزعامة الجنرال «دييم».

- إعطاء كمبوديا واللاوس استقلالهما التام.

- إعادة توحيد فيتنام بتنظيم استفتاء شعبي ينظم عام 1956.

لكن الوم ا و في إطار سياسة ملء الفراغ تدخلت لدعم الجنرال ديم في الجنوب ضد جبهة «الفيت كونغ» الشيوعية المؤيدة من فيتنام الشمالي والمعسكر الشرقي، لتخرج منهزمة وتنسحب نهائياً سنة 1975 بعد وقف إطلاق النار بمقتضى اتفاقية باريس 1973 وبعد أن خسرت 60 ألف جندي، بينما خسر الفيتناميون أكثر من نصف مليون قتيل، حيث استولى الشماليون على سايجون وتم توحيد فيتنام تحت اسم جمهورية فتنام الاشتراكية، وقد تميز نضال الهند الصينية بما يلي:

- العنف والشراسة والتضحيات الجسام والزمن الطويل.

- تعدد الأطراف التي حاربتها (اليابان . فرنسا . الوم أ).

- دخول المنطقة ضمن صراع المعسكرين أثناء الحرب الباردة.

الهند:

خضعت للاحتلال البريطاني سنة 1858 وأصبحت ملكة بريطانيا «الملكة فيكتوريا» تلقب بملكة بريطانيا والهند، وقد تزعم حزب المؤتمر الهندي بقيادة «المهاتما غاندي» الكفاح التحرري فيها إلى جانب «محمد علي جناح» زعيم حزب الرابطة الإسلامية وقد اعتمد غاندي على العصيان المدني ومقاطعة الإدارة البريطانية كلية وتنظيم المظاهرات والإضرابات (ثورة اللاعنف) منذ 1919، مما

- مكثهم من تحقيق الاستقلال عن التاج البريطاني في 15 أوت -1947 (بمقتضى قانون الدومنيون).
- وقد تميز كفاحها التحرري بما يلي:
- السلمية والعنف الايجابي حيث تعد من أبرز حركات التحرر في العالم لتمييزها دون غيرها بأسلوب الكفاح السلمي.
- بروز شخصية - المهاتما غاندي - وقوة تأثيرها في الهند وخارجها.
- انقسام الهند إلى دولتين وهما الهند وباكستان بعد الاستقلال 1947.

#### د في إفريقيا:

##### الجزائر:

- احتلت ثورتها مكانة مرموقة على الساحة الدولية بإثباتها مجموعة من الحقائق شكلت خصائص لها منها:
- أنها أولى الثورات التي أفضلت السياسة الاستيطانية الأوربية خارج أوروبا.
- نجاحها في إثبات مبدأ «ما أخذ بالقوة لا يسترد إلا بالقوة».
- إثباتها أن الانتصار على قوى الاستعمار حتمية تاريخية أمام إرادة الشعوب التواقفة للحرية والسيادة.
- تمكنها من التخلص من قيود الاستعمار في وقت قصير نسبياً (قيود ايفيان - فرض السيادة على الثروات بالتأميمات).
- مواصلتها لثورة التعمير بعد ثورة التحرير في أبعادها الاقتصادية والاجتماعية والثقافية.
- تبنيها بعد الاستقلال موقف يميزها الاستمرار في الكفاح ضد الامبريالية ومناصرة حركات التحرر والقضايا العادلة ومقاومة التسلط والهيمنة والنفوذ (السياسي والاقتصادي) في إطار حركة عدم الانحياز ومجموعة 77.

##### مصر:

- إبراز خصائص الثورة المصرية 1952 / 07 / 23:
- هي عبارة عن انقلاب عسكري للضباط الأحرار ضد نظام عميل لبريطانيا «الملك فاروق» قام به جمال عبد الناصر في إطار حركة «الضباط الأحرار» وقد تميزت بما يلي:
- محاربتها للمشاريع والقواعد والأحلاف العسكرية (حلف بغداد 1955، مشروع أيزنهاور 1957).
- سعيها لتحقيق الوحدة العربية ودفاعها عن مصالح شعوبها ودعم تحريرها من الاستعمار والامبريالية والصهيونية (الجزائر وفلسطين)
- استكمال مصر لسيادتها الكاملة على ثرواتها الوطنية من خلال (تأميم قناة السويس 26 - 07 - 1956 وتمكن مصر من الصمود في وجه العدوان الثلاثي (الفرنسي البريطاني والإسرائيلي).
- إنجاز السد العالي وتحسين أحوال الفلاحين بنزع الأراضي من الإقطاعيين.
- بروز «جمال عبد الناصر» كزعيم للقومية العربية وواحد مؤسسي حركة عدم الانحياز.

#### د في أمريكا اللاتينية:

##### كوبا:

- قاد الزعيم «فيدال كاسترو» الثورة سنة 1959 بعد أن فشل سنة 1953 في قلب نظام الدكتاتور الموالي للولايات المتحدة «باتيستا» وقد نجح الثوار في دخول العاصمة هافانا في 08 جانفي 1959م والإطاحة بالدكتاتور باتيستا الذي فر إلى اسبانيا، ومن أهم الانجازات التي قام بها كاسترو، هي انتزاع الأراضي من الإقطاعيين وتأميم الثروات من الشركات الأمريكية، مما أغضب الولايات المتحدة التي حاولت التخلص منه عن طريق تدبير محاولات انقلابية منها (عملية خليج الخنازير في 17 افريل 1961 بالاستعانة بتسليح المعارضة) وازدادت الأزمة بينهما اثر اكتشاف الصواريخ السوفيتية في كوبا، ولازال العداء بين الدولتين خاصة وان الولايات المتحدة تسيطر على قاعدة «غوانتانامو» شرق كوبا منذ 1902 ومن مميزات:
- اعتمادها على المبادئ الشيوعية وإبرازها الثائر العالمي «شيغافارا».
- محاربتها للهيمنة الأمريكية مما عرضها لحصار وتهديد أمريكي طويل.
- أنها مثلت إحدى بؤر التوتر الشديدة في أثناء الحرب الباردة (أزمة الصواريخ 1962).
- دعمها لحركات التحرر الشيوعية في دول أمريكا اللاتينية ضد أنظمة دكتاتورية عميلة مدعومة من قبل الوم أ وشركاتها الكبرى.

#### 5/ من كفاح التحرر إلى ترتيبات ما بعد الاستقلال:

- لما تأكدت الدول الاستعمارية - بريطانيا وفرنسا - من تحرر مستعمراتها سياسيا عملت على إيجاد الآلية التي تمكنها من المحافظة على مصالحها وامتيازاتها في تلك الدول من خلال تأسيس كتلتات ومنظمات ثقافية واقتصادية وسياسية - (الاستعمار المقنع) - ربطت بها مستقبل مستعمراتها بها:

##### الكومنولث: (الثروة المشتركة)

- منظمة لمجموع الدول والوحدات السياسية التي عاشت تحت الحكم البريطاني تأسست بموجب قانون «وستمنستر» 1931/12/11 وتشمل هذه المنظمة بريطانيا ومعها 53 دولة وتهدف إلى تحقيق التعاون في المجال السياسي والاقتصادي والاجتماعي وتحقيق تنمية مستدامة واستمرار تأثير بريطانيا الثقافي واستفادتها من الامتيازات الاقتصادية والسياسية في مستعمراتها.

##### الفرانكفونية:

- هي منظمة تظم المستعمرات الفرنسية السابقة والشعوب الناطقة بالفرنسية تأسست في 20 مارس 1970 عدد الأعضاء 68 دولة من كل القارات وتهدف هذه المنظمة إلى تحقيق التعاون الثقافي والاقتصادي وتقديم الدعم التقني وتحقيق التنمية المستدامة بين الأعضاء - نشر اللغة الفرنسية والهيمنة على الدول الأعضاء واستنزاف ثرواتها ومواردها.

□ تطبيق: تحديد دول الهند الصينية + تقسيم فيتنام بمقتضى مؤتمر جنيف (الخط 17 الفاصل).

السوفيتية منه) قمة الما اتا) بكازاخستان في 21 ديسمبر 1991 حل الاتحاد السوفيتي في 25 ديسمبر 1991 وقدم غورباتشوف استقالته في اليوم الموالي، أما عن أسباب سقوط الاتحاد فتم التعرض إليها في درس من الثنائية إلى الأحادية.

2/ انعكاسات سقوط الاتحاد السوفيتي على العالم الثالث:

#### أ/ الانعكاسات السلبية

ظهور النظام الدولي الجديد (الأحادية القطبية) بزعامة الولايات المتحدة الأمريكية التي أصبحت تتعطرس وتتدخل في شؤون العالم الثالث بحجج مختلفة وشعارات تذكر من بينها:

- الديمقراطية: يفرض الإصلاحات الديمقراطية في العالم الثالث ومحاربة الأنظمة الفردية بالمفهوم الأمريكي والتي تعارض هيمنتها مثل العراق وأفغانستان والصومال.
- حقوق الإنسان وحماية الأقليات: باستخدام هذه الوسيلة للضغط والتدخل في الشؤون الداخلية للدول الراضة للهيمنة الأمريكية مثل مشكل الأقلية الكردية في العراق والمسيحيين والأقارعة في دارفور بالسودان.

- الليبرالية الاقتصادية: أي فرض تبني النظام الرأسمالي والعملة الاقتصادية على دول العالم الثالث من خلال الضغط عليها عبر المؤسسات الاقتصادية والمالية العالمية (صندوق النقد الدولي والبنك العالمي والمنظمة العالمية للتجارة) ومن خلال استغلال مديونيتها الضخمة وربط تقديم المساعدات لها بفتح الطريق أمام شركاتها متعددة الجنسيات وتقديم تنازلات سياسية (الاعتراف بإسرائيل المشروط على الدول العربية) وعدم الاعتراض على هيمنتها على العالم.

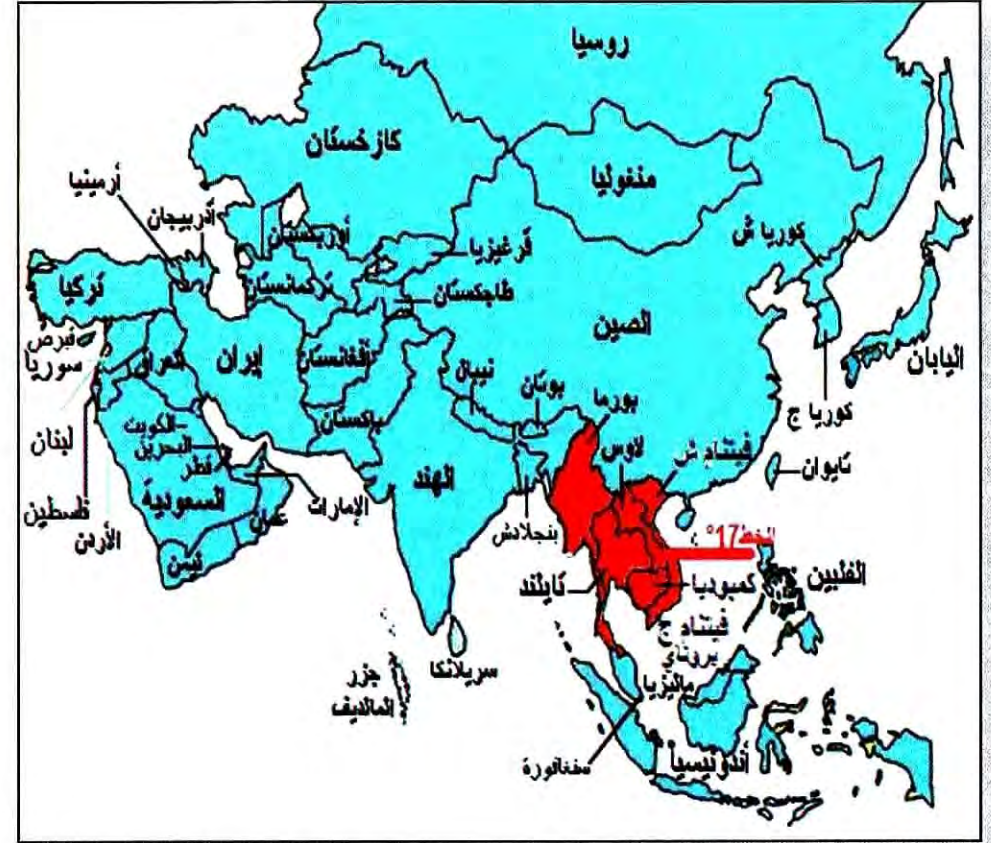
- المنظمات الدولية: (الأمم المتحدة ومجلس الأمن وحق الفيتو) تستخدمها الولايات المتحدة والدول الكبرى لإضفاء الشرعية على تدخلاتها حيث أصبحت أدوات في يدها تمرر عبرها كل القرارات التي تخدم مصالحها.

- المنظمات غير الحكومية: تقوم الدول الكبرى باستغلالها للتجسس وإثارة المشاكل والنزاعات والتحريض كما تتخذ تقاريرها كأوراق ضغط ووسيلة للتدخل في الشؤون الداخلية لدول العالم الثالث (دورها في إقليم دارفور).

- تكريس الاستعمار والتبعية: بانتهاء المعسكر الشيوعي انتهت الحرب الباردة وانتقل العالم من الثنائية القطبية إلى الأحادية وتحول الصراع من شرق غرب إلى شمال جنوب وبذلك وجدت دول العالم الثالث نفسها في مواجهة القوى الاقتصادية الكبرى التي تعمل على تعطيل عجلة التطور في العالم الثالث.

- حدوث أزمات إقليمية ووطنية: تسعى الولايات المتحدة الأمريكية ومن ورائها الدول المتطورة لإثارة أزمات إقليمية ومشاكل داخلية وطنية أو حدودية بين الدول المتجاورة بهدف استنزاف قدراتها وإقتال التنمية فيها ولضرب أنظمتها التحررية ولتجد مبررا للتدخل العسكري تحت غطاء فرض الشرعية الدولية، كالتدخل العسكري في العراق وفي الصومال وأفغانستان.

## تحديد دول الهند الصينية + تقسيم فيتنام بمقتضى مؤتمر جنيف 1954 (الخط 17° الفاصل).



الدومنيوم: قانون المستعمرات البريطانية التي تتوفر على نسبة هامة من السكان ذوي الأصل الأوروبي يسمح لها بالتحكم بحكم ذاتي في إطار بريطانيا الكبرى

ملخص دروس التاريخ والجغرافيا  
hard equation

## 2/ سقوط الاتحاد السوفيتي وأثره على العالم الثالث

«خاص بشعبتي آداب وفلسفة + تسيير واقتصاد»

1/ سقوط الاتحاد السوفيتي وأثره على العالم الثالث:

تم تأسيس الاتحاد السوفيتي سنة 1922 من طرف الزعيم «لينين» وبعد انسحاب الجمهوريات

### 3/ فلسطين من تصفية الاستعمار التقليدي إلى الهيمنة والأحادية والتواطؤ الدولي

• جذور القضية الفلسطينية باختصار للمطالعة):

نشأت الحركة الصهيونية في مؤتمر بال بسويسرا بتاريخ 1897/08/29 بزعامة الصحفي النمساوي اليهودي «تيودور هرتزل» بغرض إقامة وطن قومي لليهود في فلسطين ولعل من أهم مراحل القضية قبل 1947:

- وعد بلفور في 02 نوفمبر 1917.

- وضع فلسطين تحت الانتداب البريطاني سنة 1920 (مؤتمر سان ريمو).

- بداية المخططات الصهيونية لتهود فلسطين عن طريق تعيين الإنجليز لليهود على رأس الإدارة في فلسطين وعن طريق شراء الأراضي وتكوين المستوطنات التي تحميها العصابات المسلحة (الهاغانا والأرغون).

- تقسيم فلسطين لعام 1937 إلى دولتين عربية ويهودية مع بقاء القدس تحت الحماية البريطانية بعد ثورة 1936 «تقسيم اللورد بيل».

بعد فشل بريطانيا في تسوية الصراع الصهيوني العربي قامت بعرض القضية على هيئة الأمم المتحدة في أبريل 1947 والتي أقرت القرار (رقم 181) يوم 1947/11/29 الذي نص على تقسيم فلسطين إلى:

دولة عربية؛ في قطاع غزة الضفة الغربية وأقصى الشمال الغربي

**دولة يهودية:** في الجليل الشرقي والقسم الأكبر من السهل الساحلي وبنر السبع والنقب

القدس: وما جاورها توضع تحت وصاية هيئة الأمم المتحدة.

وقد رفض الفلسطينيون هذا التقسيم في مؤتمر القاهرة 1947 بينما رحب به اليهود الصهاينة ويعتبر القرار 181 شكلا من أشكال التواطؤ الدولي ضد فلسطين.

1 - الحرب العربية الإسرائيلية الأولى 1948:

أ - ظروفها وأسبابها:

في 14 ماي 1948 أعلنت بريطانيا إنهاء الانتداب والانسحاب من فلسطين وفي اليوم الموالي 15 ماي 1948 أعلن الزعيم الصهيوني «ديفيد بن غور يون» قيام دولة إسرائيل وعاصمتها «تل أبيب» وقد حظيت باعتراف الدول الكبرى وأصبحت عضوا في هيئة الأمم. وإزاء هذا الموقف قررت الحكومات العربية إرسال قواتها إلى فلسطين لمساندة الشعب الفلسطيني.

ب - وقائعها:

اندلعت الحرب في 15 ماي 1948 حيث حققت الجيوش العربية المشتركة (المصرية، السورية،

حرب الخليج الثانية (الحرب على العراق):

كانت هذه الحرب أول تجسيد لبروز النظام الدولي الجديد ولهيمنة الوم أ على العالم، اندلعت حرب الخليج الثانية بعد غزو العراق للكويت في 2 أوت 1990، حيث تشكل تحالف دولي بقيادة الوم أ أعلن الحرب على العراق في جانفي 1991 يظم أكثر من 30 دولة.

**الأهداف المعلنة للحرب:**

تحرير الكويت وتدمير أسلحة الدمار الشامل العراقية وحماية الأقلية الكردية والشيعية وإسقاط النظام الديكتاتوري لصدام حسين، الذي كان في وقت سابق من حلفاء أمريكا استخدمته لضرب الثورة الإسلامية في إيران.

**الأهداف الحقيقية:**

• السيطرة على بترول العراق والمنطقة.

• ضرب قوته الاقتصادية والعسكرية.

• حماية أمن إسرائيل وكل حلفاء الولايات م أ في المنطقة.

• إنهاء حالة الركود الاقتصادي الأمريكي (الصناعة الحربية).

• إعادة رسم خارطة الشرق الأوسط.

• فرض تسوية للقضية الفلسطينية وفق المصالح الإسرائيلية.

• منع أي محاولة من دول العالم الثالث للخروج من الهيمنة الأمريكية أو الوقوف في وجهها، وقد اكتملت خطة هذه الحرب باحتلال العراق سنة 2003.

أظهرت حرب الخليج الثانية دور الأمم المتحدة التي أصبحت أداة في يد الولايات المتحدة، والذي تجسد في سلسلة القرارات التي أصدرها مجلس الأمن والتي أعطت الشرعية الدولية للتحرك ضد العراق.

ب/ الانعكاسات الايجابية:

• تخلص دول العالم الثالث من فكرة الأحادية الحزبية والنظام الاشتراكي وبرز التعددية الحزبية، لكن نظرا لانتقار دول العالم الثالث للتقاليد الديمقراطية والتدخلات الأجنبية فقد تحولت التعددية في كثير من الأحيان إلى نقمة على دول العالم الثالث منها الجزائر (العشرية السوداء والفن الداخلية).

• نهاية الاتحاد والمعسكر الشيوعي أدى إلى انتهاء الحرب الباردة التي أدت في كثير من الأحيان إلى عواقب وخيمة على دول العالم الثالث (تقسيم كوريا) وتوحد اليمن وألمانيا وهي من الايجابيات.

• تبني دول العالم الثالث لاقتصاد السوق ساهم في تطورها الاقتصادي رغم بعض العراقيل البيروقراطية.

• تطور مستوى حقوق الإنسان في العالم الثالث بفضل الرقابة الدولية.

اللبنانية، الأردنية، العراقية) انتصارات كبرى، فأسرع مجلس الأمن تحت ضغط القوى العظمى إلى إصدار قرار بوقف القتال لمدة شهر ابتداء من 11 جوان 1948 كهدنة أستغلها اليهود في الحصول على الامدادات العسكرية، ثم قاموا بهجوم مضاد في 09 جويلية 1948 لتنتهي الحرب يوم 16 جويلية 1948 بهزيمة الجيوش ولأنظمة العربية.

#### ج - نتائجها:

- هجرة 600 ألف فلسطيني من وطنهم قهرا وظهور مشكلة اللاجئين الفلسطينيين العالقة حتى اليوم.
- عقد هدنة رودس 1949 والتي أدت إلى عقد سلسلة من الاتفاقيات بين الدول العربية وإسرائيل، كرست الهزيمة العربية.
- ضياع أرض فلسطين حيث أصبحت إسرائيل تسيطر على أغلبها، ما عدا قطاع غزة - المصرية - والضفة الغربية - الأردنية
- ارتكاب الصهاينة مجازر ضد الفلسطينيين - مجزرة دير ياسين في 09 أبريل 1949 راح ضحيتها 245 فلسطيني.
- سقوط بعض الأنظمة العربية بعد اكتشاف خيانتها في حرب 1948 مثل نظام الملك فاروق في مصر سنة 1952.
- ضم الضفة الغربية إلى الأردن وغزة إلى مصر.

#### 2 - ثورة التحرير 1965:

شعر الفلسطينيون بمسؤوليتهم في تحرير فلسطين حيث أعلن في 28 ماي 1964 عن تأسيس منظمة التحرير الفلسطينية وجناتها العسكري وتضم العديد من الفصائل أهمها - فتح - بقيادة ياسر عرفات (الذي أصبح رئيسا للجنة التنفيذية لمنظمة التحرير سنة 1969) وينص ميثاقها على إنشاء الدولة الفلسطينية، وكانت أول عملية فدائية يوم 01 جانفي 1965 معلنة بداية الثورة الفلسطينية ومنطلقة من القواعد الخلفية في البلدان العربية المجاورة (سوريا، لبنان، الأردن)، تواصلت الثورة رغم ردود الفعل الإسرائيلية الإرهابية وحروبها المدعمة بالقوى الغربية والأمريكية واستمرت في شكل عمليات فدائية، لتتحول إلى انتفاضة شعبية عامة أرغمت في كثير من الأحيان العدو للتفاوض مع قيادات فتح ومن أهم المعارك «معركة الكرامة» في 21/03/1968 والتي خلفت أكثر من 70 قتيل في صفوف الصهاينة عندما حاولوا تعقب المقاومة الفلسطينية في الأردن..

#### 3/ الحروب العربية الإسرائيلية:

#### • الحرب الثانية (العدوان الثلاثي على مصر) 1956:

تعرف بحرب السويس والعدوان الثلاثي على مصر، إذ بعد نجاح الثورة المصرية ودعمها للتحرر العربي وبعد قيام جمال عبد الناصر بتأميم قناة السويس في 26-7-1956 بعد أن رفض البنك الدولي تمويل مشروع السد العالي بتحريض الولايات المتحدة، شنت كل من بريطانيا وفرنسا وإسرائيل هجوما على مصر في 29 أكتوبر 1956 كل بحجته وأهدافه.

وأمام الضغط الدولي خاصة الإتحاد السوفيتي الذي هدد باستعمال القوة النووية ضد الدول المعتدية (إنذار بولغانين في 05/11/1956)، توقف العدوان في 06 نوفمبر 1956 وانسحبت فرنسا وبريطانيا من بورسعيد وإسرائيل من سيناء.

#### • الحرب العربية الإسرائيلية الثالثة (حرب السنة أيام) 1967:

#### أ وقائعها:

بدأت الحرب يوم 05 جوان 1967 بغارات جوية إسرائيلية مباغتة على المطارات المصرية دمرت فيها سلاح الجو المصري (حوالي 312 طائرة مدمرة) ثم اشتعلت الحرب على الجبهات الثلاث (المصرية، الأردنية والسورية) وكان سلاح الجو الإسرائيلي سيد الميدان الأمر الذي عجل بالهزيمة العربية بعد ستة أيام فقط حيث انتهت الحرب يوم 10 جوان 1967.

#### ب نتائجها:

- احتلال اليهود لأراضي عربية جديدة - قطاع غزة- الضفة الغربية - سيناء المصرية - والجولان السوري - القدس.
- تزايد قوة اليهود معنويا وعسكريا وتوسيع حركة الاستيطان الإسرائيلي داخل فلسطين مقابل نزوح آلاف الفلسطينيين إلى الدول العربية.
- هزيمة عربية نكراء وخسائر مادية وبشرية.
- إصدار مجلس الأمن للقرار «242» بتاريخ 22 نوفمبر 1967 والمتضمن وقف القتال + دعوة إسرائيل إلى الانسحاب إلى حدود عام 1948م لكن إسرائيل لم تلتزم به.
- مجازر أيلول الأسود الرهيبة التي تعرض لها الفلسطينيون بالأردن من قبل الجيش الأردني - سبتمبر 1970 وترحيل المقاومة إلى لبنان.

#### • الحرب العربية الإسرائيلية الرابعة (حرب رمضان) 1973:

#### أ وقائعها:

حاول العرب محو نتائج هزيمة عام 1967م حيث بدأت الحرب يوم 06 أكتوبر 1973 بهجوم القوات المصرية والسورية الفلسطينية مدعمة بالجيوش العربية منها الجزائر، إذ تمكن الجيش المصري (اللواء سعد الدين الشاذلي) من اختراق الخط الدفاعي الإسرائيلي (خط بارليف) كما كاد الجيش السوري أن يستعيد هضبة الجولان، وأمام هذا التفوق الذي هدد وجود إسرائيل تدخلت الأمم المتحدة وأصدر مجلس الأمن القرار «338» يوم 22 أكتوبر 1973 والذي دعا إلى وقف إطلاق النار والبدء في تطبيق القرار 242 والشروع في محادثات لإقامة سلام في المنطقة فعلا تم توقيف القتال نهائيا يوم 25 أكتوبر 1973.

#### ب نتائجها وانعكاساتها:

- هزيمة عسكرية عربية جديدة إذ بقيت إسرائيل مهيمنة على الأراضي التي احتلتها سنة 1967.



مشروع ريغن الأمريكي 1982: مشروع سلام أعلنه الرئيس الأمريكي رونالد ريغان في 01 سبتمبر 1982 وتضمن ما يلي: عدم تأييد قيام دولة فلسطينية مستقلة في الضفة الغربية وقطاع غزة - إقامة حكم ذاتي للدولة الفلسطينية - إبقاء القدس موحدة وتجميد المستوطنات. اتفاقية الحكم الذاتي: عقد مؤتمر السلام في الشرق الأوسط بالعاصمة الإسبانية «مدريد» يوم 30 أكتوبر 1991 قبل الطرفان الفلسطيني والإسرائيلي إمضاء اتفاقية «أوسلو» بالنرويج سنة 1993، ثم عقد اجتماع بواشنطن يوم 13 سبتمبر 1993 تم فيه توقيع اتفاقية الحكم الذاتي في قطاع غزة وأريحا بين منظمة التحرير الفلسطينية (ياسر عرفات) وإسرائيل (إسحاق رابين) برعاية الرئيس الأمريكي بيل كلينتون. وفي سنة 1995 نقل الحكم الفلسطيني لقطاع غزة وأريحا وفي 28 سبتمبر وقع الطرفان اتفاقا يقضي بتوسيع الحكم الذاتي إلى الضفة الغربية لكن إسرائيل وإلى يومنا تنكرت إلى الاتفاق.

❖ تقويم مرحلي:

3/ المطلوب تعيين توسع إسرائيل بعد حرب 1948 وحرب 1967 على الخريطة+ اتفاقية الحكم الذاتي

### توسع إسرائيل بعد نكسة 1967

### توسع إسرائيل بعد نكسة 1948



- بروز الأهمية الإستراتيجية والسياسية للنفط باستخدام العرب للخطر البترولي على الدول المساندة لإسرائيل بداية من 15 / 17 أكتوبر 1973.  
- تحقق الغرب من خطر الوحدة العربية.  
- الاعتراف بمنظمة التحرير الفلسطينية كمثل للشعب الفلسطيني ومنحها صفة عضو مراقب للأمم المتحدة في يوم 24 أكتوبر 1974.  
- توقيع رئيس مصر «أنور السادات» ورئيس وزراء إسرائيل «مناحيم بيغن» في 17 - 9 - 1978 اتفاقية «كامب ديفيد» والتي توجت بمعاهدة السلام بواشنطن في 26 - 3 - 1979 وتتضمن الأرض مقابل السلام مع إسرائيل مما عمق الانشقاق العربي فنقل مقر الجامعة العربية من مصر إلى تونس.  
- الحرب الأهلية اللبنانية (1975 - 1990) والاحتياح الإسرائيلي للبنان في 1978 ثم حصار بيروت 1982 وعزل منظمة التحرير الفلسطينية وضربها بليمان وإبعادها من بيروت إلى تونس.  
- مجازر مخيمي صبرا وشتيلا يوم 18 سبتمبر 1982 التي راح ضحيتها حوالي 6000 لأجبيء فلسطيني  
- ظهور مشاريع تسوية للقضية الفلسطينية وأهمها مشروع ريغان 1982/09/01 ومشروع فاس 1982/09/09.

4/ الانتفاضة وأثارها:

- قيام الانتفاضة الفلسطينية في 07 ديسمبر 1987 كعمل تحرري من داخل الأرض المحتلة على شكل إضرابات ومظاهرات ومقاطعة وكانت «حرب الحجارة» من أبرز أشكال المواجهة مع قوات الاحتلال، لم يثن من عزم المقاومين لا القتل ولا الإبادة ولا الاعتقالات مما أذهل جنود الاحتلال وفتح أعين العالم على حقيقة الوضع في فلسطين ومن نتائجها وأثارها:  
- عودة المقاومة بقوة إلى عمق الأراضي المحتلة.  
- إعلان المجلس الوطني الفلسطيني عن قيام الدولة الفلسطينية المستقلة يوم 15 نوفمبر 1988 بالجزائر، والتي كانت أول المعترفين بها.  
- تأثيرها الكبير على إسرائيل عسكريا واقتصاديا وسياسيا.  
- لفت أنظار الرأي العام العالمي لحقيقة الوضع الفلسطيني وحركت الدولي الكبرى للبحث عن تسوية للقضية الفلسطينية.

5/ مشاريع التسوية واتفاقية الحكم الذاتي:

طرح العديد من مشاريع التسوية للقضية الفلسطينية وأهمها مشروع ريغان 1982/09/01 ومشروع فاس 1982/09/09 مشروع بوش بيكر...  
مشروع فاس 1982: مشروع ملك السعودية فهد بن عبد العزيز وهو مشروع عربي جاء على إثر القمة العربية في المغرب وتم اقتراح: الاعتراف بإسرائيل مقابل الاعتراف بدولة فلسطين - انسحاب إسرائيل من الأراضي المحتلة في 1967 - تقرير مصير الشعب الفلسطيني.

## الوحدة التعليمية الأولى: واقع الاقتصاد العالمي

ملخص دروس التاريخ والجغرافيا  
hard equation

### 1/ إشكالية التقدم والتخلف

1/ مفهوم التقدم والتخلف:

التقدم: مصطلح وظاهرة اقتصادية تعكس واقع الازدهار الاقتصادي والثقافي والاجتماعي الذي تتصف به دول الشمال.  
التخلف: مصطلح اقتصادي يعكس واقع العجز في تحقيق التطور والنمو الاقتصادي الذي تتصف به دول الجنوب.

2/ التحديد الجغرافي للعالمين:

الدول المتقدمة: تقع في شمال الدائرة 30 شمالا في أمريكا و35 في أوروبا واسيا إضافة إلى استراليا ونيوزيلندا في الجنوب.  
الدول المتخلفة: تقع إلى الجنوب من الدول المتقدمة وتعرف بالدول النامية وقد أطلق عليها العالم الفرنسي «الفريد سوفي» تسمية العالم الثالث وتختلف دوله من حيث درجة النمو.

3/ معايير التصنيف:

وضعت الهيئات الدولية المختصة مجموعة من المؤشرات والمعايير التي يتم من خلالها تحديد الدول المتقدمة والمتخلفة من أهمها:

أ/ المعايير والمؤشرات الاقتصادية:

• الناتج الوطني الخام PNB:

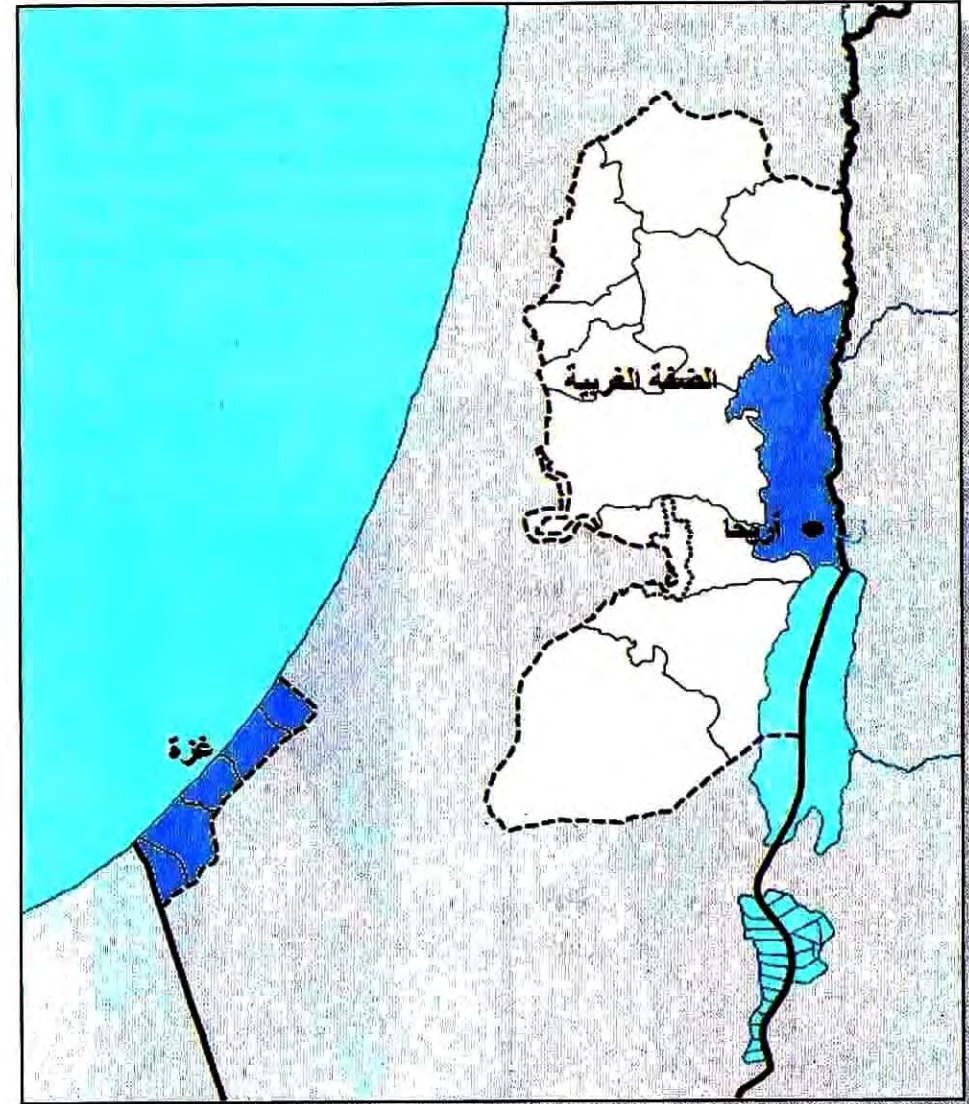
ويحسب على أساس الثروة المنتجة داخل وخارج البلاد حيث يبرز الفوارق في الثروة، يمثل عالم الشمال 20% من سكان العالم وينفرد بـ 80% من الثروة العالمية في حين يمثل عالم الجنوب 80% من سكان العالم وينتج سوى 20% من الثروة العالمية سنويا.

• الناتج الداخلي الخام PIB:

يحسب على أساس الثروة المنتجة داخل الوطن فقط، خلال سنة محسوب بالدولار.

• نسبة اليد العاملة في القطاعات الثلاثة:

تعتبر الفلاحة القطاع الرئيسي الذي تشغل اليد العاملة في عالم الجنوب في حين تعتبر الصناعة والخدمات القطاعين الرئيسيين اللذان يشغلان اليد العاملة في عالم الشمال.



• نوع النشاط الاقتصادي: يعتمد على الصناعات التحويلية في عالم الشمال والاستخراجية في عالم الجنوب.

• نسبة ما تنتجه الدولة من مواد استخراجية: كالفولاذ والكهرباء والغذاء.

• نصيب الفرد من الثروات الطبيعية: يستهلك الفرد في الشمال ضعف ما يستهلكه نظيره في الدول المتخلفة من الطاقة.

• مدى التوازن بين شبه نمو السكان ونسبة النمو الاقتصادي + المساهمة في التجارة العالمية.

### • نوع وحالة الفلاحة:

تكون فلاحة متطورة باستخدام الطرق العلمية والتكنولوجيا ذات إنتاج وفير ومتنوع في دول الشمال، في حين تكون في عالم الجنوب متخلفة، بدائية ذات إنتاج قليل يقتصر على نوع معين من الإنتاج.

### • القدرة على تأمين الغذاء للسكان:

تحقق معظم دول الشمال أمنها الغذائي عكس دول الجنوب فبعضها يستورد نسبة كبيرة من الغذاء من الخارج والبعض الآخر يعاني من سوء التغذية أو نقص التغذية.

### ب/ المعايير الاجتماعية:

#### • متوسط الدخل الفردي:

يقدر متوسط الدخل السنوي الفردي في الدول المتقدمة بـ 25000 دولار وفي الدول المتخلفة بـ 500 دولار (46000 في الولايات المتحدة مقابل حوالي 3000 دولار في الجزائر وقل من 1000 دولار في معظم الدول المتخلفة) ويحسب الدخل الفردي بقسمة الناتج المحلي على عدد السكان محسوب بالدولار).

#### • نصيب الفرد من الحريرات يوميا:

• يفوق متوسط نصيب الفرد من الحريرات المستهلكة في اليوم 4000 حريره في الدول المتقدمة ولا يتعدى 1700 حريره للفرد في العالم المتخلف في حين أن حجم الإنسان يحتاج يوميا 2400 حريره.

#### • حالة السكن:

لكل فرد في الدول المتقدمة غرفتان مقابل 5 أفراد في غرفة واحدة في دول عالم الجنوب.

#### • الخدمات الصحية:

• يحسب عدد الأطباء لكل 1000 نسمة مع نسبة التغطية الصحية من مستوصفات ومستشفيات ومراكز مختصة.

• نسبة الأمية: نادرة في الدول المتقدمة ولا تزال متفشية في الدول المتخلفة إذ تفوق النسبة 70% في بعض دول الجنوب.

• نسبة التمدرس: تتجاوز 99% في دول الشمال بينما لا تتعدى 66% في الدول المتخلفة.

### ج/ المعايير الديمغرافية:

• نسبة الولادات: حوالي 1 بالمائة في العالم المتقدم بينما تصل 3 بالمائة في بعض دول العالم المتخلف.

• متوسط عمر الإنسان: أو أمد الحياة مرتفع يتجاوز 78 سنة في الدول المتقدمة عكس المتخلفة.

• نسبة الوفيات عند الولادة: مرتفعة في الدول المتخلفة (أكثر من 10 بالآلف) عكس الدول المتقدمة.

### د/ المعايير الثقافية:

• مدى التحكم في تكنولوجيا الإعلام والاتصال (الربط بشبكة الانترنت) إضافة إلى الإصدارات الثقافية والعلمية + حركة الترجمة وحرية التعبير والرأي..

### د تطبيق:

1/ عين الحدود الفاصلة بين العالم المتقدم والعالم المتخلف على خريطة العالم الصماء.

2/ بين في نقاط عوامل تخلف دول الجنوب وتقدم دول الشمال مبرزاً مظاهر التخلف ومميزاته في عالم الجنوب.

أسباب التخلف (أسباب وعوامل طبيعية تاريخية اقتصادية وسياسية)

• الاستعمار الأوروبي الذي نهب ثروات هذه الشعوب.

• انتشار الفساد الإداري والرشوة.

• الظروف الطبيعية القاسية حيث تعاني أغلبية هذه الدول من الكوارث الطبيعية كالزلازل والأعاصير، والفيضانات مثل ما يحدث سنويا في الهند والصين زيادة على الجفاف.

• عدم تحكم هذه الشعوب في ثرواتها الطبيعية والتي هي في معظمها تحت سيطرة الشركات متعددة الجنسيات.

• طبيعة النظام الاقتصادي العالمي وأثره على اقتصاد هذه الشعوب.

• ضعف البحث العلمي وعدم التحكم في التكنولوجيات الحديثة.

### مظاهر التخلف

#### أ - من الناحية السياسية:

• الاضطرابات السياسية والفتن والنزاعات الداخلية.

• ضعف الوزن السياسي في المحافل الدولية.

• الحكم الاستبدادي وغياب الديمقراطية.

#### ب - من الناحية الاقتصادية:

• ارتفاع نسبة الديون والعجز في ميزان المدفوعات.

• الضعف السائد في القطاعات الاقتصادية.

• التبعية الاقتصادية للدول الكبرى بسبب المديونة.

• سوء التسيير وانتشار البيروقراطية والرشوة والمحسوبية.

• ضعف قيمة العملة المحلية.

#### ج - من الناحية الاجتماعية:

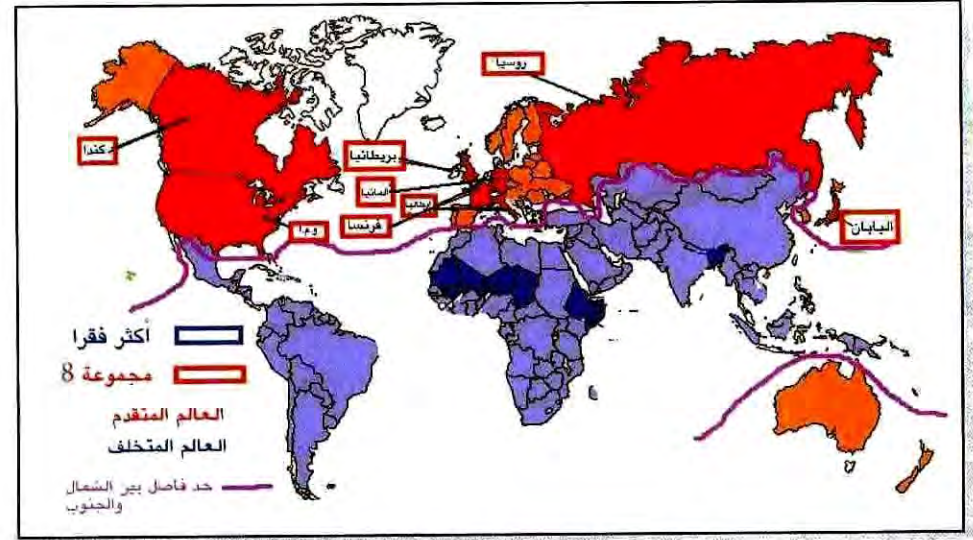
• الحرمان وانتشار ظاهرة الفقر والمجاعات.

- الانفجار السكاني الكبير إذ تبلغ نسبة النمو سنويا أكثر من 3 بالمائة في بعض الدول.
- عدم التحكم في الأمن الغذائي.
- انتشار الأمراض المعدية بسبب سوء المعيشة وانخفاض في مستوى الخدمات الصحية.

د - من الناحية الثقافية والعلمية:

- انتشار ظاهرة الأمية بسبب غياب برامج فعالة للتكوين والتعليم زيادة انتشار ظاهرة التسرب المدرسي ونقص في وسائل التعليم وعدم تشجيع ميادين البحوث العلمية.
- تهميش طبقة المثقفين والمتعلمين.
- قلة الإصدارات ونقص الربط بالشبكة العنكبوتية (الانترنت).

□ تطبيق: تعيين الحد الفاصل بين عالم الشمال وعالم الجنوب + مجموعة الثمانية على خريطة العالم الصماء.



## 2/ المبادلات والتقلات في العالم

مقدمة:

- تتركز المبادلات التجارية بين أسواق دول الثلاث (الولايات المتحدة الأمريكية - الاتحاد الأوروبي - اليابان) نظرا لعدة أسباب نذكر من بينها:
- ضخامة الإنتاج الصناعي والزراعي بهذه الدول.

- الاستقرار السياسي وتشجيعها للاستثمار وكثرة الاستهلاك.
- ملكيتها للشركات المتعددة الجنسيات ذات رؤوس أموال كبيرة.
- تطور وسائل النقل والاتصال بها.
- قوة عملاتها وتحكمها في التكنولوجيا.

والملاحظ أن الشركات متعددة الجنسيات تحتكر أزيد من 40% من التجارة العالمية وتتدفق المواد الأولية من الدول المتخلفة ويتم تسعيرها في أسواق ويورصات الدول الكبرى.

1/ استكشاف أسواق الطاقة (البترول والغاز) إنتاجا واستهلاكا:

أ/سوق البترول:

يعتبر البترول أو الذهب الأسود المادة الإستراتيجية الأولى في العالم تكمن أهمية البترول فيما يلي:

- يشكل أكثر من نصف حجم التجارة العالمية نظرا لأهميته الاقتصادية والإستراتيجية.
- أهم مصدر للطاقة.
- سهل الاستخراج والنقل والاستعمال والتخزين.
- كثرة المشتقات وضخامة عائداته المالية.
- مادة أولية تدخل في عدة صناعات تحويلية.

وبالنظر إلى خريطة إنتاجه واستهلاكه نخلص إلى وجود:

دول منتجة ومصدرة: السعودية - إيران - العراق - ليبيا - روسيا - فنزويلا - النرويج - نيجيريا - الجزائر.

دول منتجة ومستوردة: الوالمتحدة أ - أوروبا الغربية - الصين.

دول مستوردة: اليابان - أستراليا - الهند - الولايات المتحدة - أوروبا الغربية.

العوامل المتحكمة في سوق البترول الدولية:

- قانون العرض والطلب (السوق وماحتاجه مقارنة بالعرض).

- النوعية حيث يعتبر البرنت أو بترول بحر الشمال الأحسن والأغلى.

- دور الوكالة الدولية للطاقة والكارتل العالمي الذي يمثل مصالح الدول المستوردة حيث تسيطر «الشقيقات السبعة» مثل «بريتيش بترول» و«تيكساكو» و«شل» و«توتال» و«قولف وال» على مناطق الاستخراج وعلى البورصات، وبالتالي هي التي تحدد الأسعار وليست الدول المنتجة، لذلك قامت الدول المنتجة بتأسيس منظمة الاوبك (الاوبك بالفرنسية) في مؤتمر بغداد (14/10) سبتمبر 1960 بداية ب 05 دول مؤسسة وهي: (العراق + الكويت + السعودية + إيران + فنزويلا)، ثم انضمت للمنظمة قطر واندونيسيا 1961 وليبيا 1962 والإمارات 1967 والجزائر 1969) ونيجيريا 1971 ثم الإكوادور وبنغولا 2007م (13 دولة في المجموع).

- السياسة النفطية للدول المستوردة والمصدرة.
- الأزمات والحروب التي تقع قرب مناطق الإنتاج الرئيسية (خاصة منطقة الخليج).
- قوة وضعف منظمة الاوبك التي تمثل مصالح الدول المصدرة.
- الأعاصير والفيضانات التي تؤثر على الدول المنتجة (إعصار كاترينا في الولايات المتحدة الذي دمر عدة مصافي).

ب/ سوق الغاز الطبيعي:

### أهمية الغاز الطبيعي:

- قليل الكلفة.
- غير ملوث.
- مادة أولية للصناعة.
- كثير المشتقات (500 مشتق).
- أهم الدول المصدرة للغاز: روسيا، النرويج، الجزائر، هولندا، علما إن أسعاره تخضع لاتفاقيات بين المصدرين والمستوردين طويلة الأجل وأسعاره أقل من البترول وهو ما يدفع بعض الدول للمطالبة بإخضاع أسعاره للسوق، وبالتالي فسوق الطاقة هي تحت سيطرة الدول الكبرى وشركاتها الكبرى إذ تحتكر استخراجة ونقله وتصنيعه وأسعاره.
- أهم الدول المستوردة للغاز: الولايات المتحدة الأمريكية، اليابان، ألمانيا، فرنسا.

2/ رصد أسواق المواد الغذائية الإستراتيجية (القمح والأرز):

- تمثل أهميتهما في:
- الغذاء الأساسي لأغلب سكان العالم.
- ضخامة العائدات المالية.
- مادة أولية.
- إمكانية التخزين لمدة طويلة.
- توسع المساحات المزروعة بهما نتيجة تزايد الطلب عليهما.
- مادة استراتيجية وسلاح ضاغظ (السلاح الأخضر).

### العوامل المتحكمة في تجارة القمح:

- النوعية (اللين والصلب).
- العرض والطلب.
- منطقة الإنتاج ونوعيته.
- هيمنة الشركات الأمريكية والفرنسية والسويسرية على أسواقه والمعروفة بعالمقة الجيوب («كار جيل» و«بونج» الأمريكية - «أندري» السويسرية «لويس دريفوس» الفرنسية) إنتاجا وتصديرا.

ومن شروط زراعته: يزرع في المناطق المعتدلة والباردة ولا ينمو في المناطق الاستوائية كما يحتاج إلى تربة ذبالية وتساقط يزيد عن 300 ملم وهو نوعين صلب ولين وشتوي وربيعي.

أهم الدول المنتجة للقمح: الصين - الهند - الو م أ - فرنسا - كندا - روسيا أي أن 75% من الإنتاج تتركز في النصف الشمالي.

أهم الدول المصدرة للقمح: الولايات المتحدة - كندا - روسيا - الأرجنتين - الاتحاد الأوروبي.

أهم الدول المستوردة فهي: مصر - البرازيل - الجزائر - اليابان - اندونيسيا.

علما إن بعض الدول تستخدمه كوقود حيوي وتتخلص من فائض الإنتاج لتتحكم في أسعاره وهي مرتفعة ويتم تحديدها في بورصة «لندن» و«شيكاغو».

### الأرز:

تسيطر الدول الكبرى على أسواقه وتستخدمه كورقة ضغط، من أهم الدول المنتجة والمصدرة: تايلاند، فيتنام، و م أ، الهند

أما المستوردة فهي: الفلبين، نيجيريا، اندونيسيا، العراق، وهو الغذاء الرئيسي لمعظم شعوب أسواق ش آسيا، يزرع في المناطق المدارية وشبه الحارة ولا يزرع في المناطق الباردة أو الجافة يحتاج إلى أكثر من 1000ملم سنويا.

3/ دراسة حركة الأموال وإبراز دورها في العلاقات الاقتصادية:

تعرف حركة تنقل رؤوس الأموال ازدهارا كبيرا نتيجة تسارع العولمة المالية ونمو المبادلات التجارية والتطور التكنولوجي، وتتم عملية تنقل الأموال المشروعة (من البنوك والشركات متعددة الجنسيات - وصناديق المتقاعدين والضمان الاجتماعي) وغير المشروعة (تجارة المخدرات والأسلحة والإرهاب والاختلاس ...) داخل البورصات العالمية (نيويورك - طوكيو - لندن - باريس) بحثا عن الربح وتتميز هذه الحركة بما يلي:

- تركز الأنشطة المالية في الدول المتقدمة خاصة في بورصة «والت ستريت» الأمريكية والأغنى في العالم.
- تأثير ضخامة التنقلات والمضاربات بالأسواق المالية مقارنة بحجم مبادلات السلع المنتجة فعلا على استقرار الكثير من المناطق.
- الفضائح المالية التي تتعرض لها الشركات الأجنبية من حين لآخر.
- ضخامة عمليات تبيض الأموال غير المشروعة في مناطق محددة ثم تعود لتغذي أنشطة اقتصادية وتجارية مشروعة.

وتتمثل مجموعة الG8 08 الدول الأكثر غنى في العالم وهي: (و م أ - كندا - اليابان - ألمانيا - فرنسا - بريطانيا - إيطاليا - روسيا)

### دورها في الاقتصاد العالمي:

- تمويل المشاريع.
- امتصاص البطالة.

- إنعاش الخزينة جراء الضرائب على الأرباح.
- تسويق جزء من الإنتاج محلياً.
- تمويل الأنشطة الرياضية sponsors..

4/ تحليل دور التكنولوجيا والإعلام في المبادلات:

- ساعد تطور تكنولوجيا الإعلام والاتصال في تحويل العالم إلى قرية صغيرة وسوق كبرى (العولمة) وهنا يبرز دور قنوات الإشهار والإعلام وشبكة الانترنت مما جعل الدول الكبرى هي المستفيد الأكبر من خلال:
- تزايد هيمنتها على الأسواق التجارية.
- إسهام وسائل الإعلام في تغيير العادات الاستهلاكية لكثير من الشعوب وفق ما تريده الشركات العملاقة.
- الانتشار الواسع للغة وثقافات تلك الدول وبالتالي تزايد الطلب على بضائعها.
- العمل على توحيد الأسواق بتوحيد القيم الثقافية والاستهلاكية عبر ما يعرف بالعولمة.
- تهميش دور دول العالم المتخلف في حركية الاقتصاد العالمي وزيادة حدة الركود فيها مما يهدد استقرارها.

أهميتها في الاقتصاد العالمي:

- سرعة المعاملات التجارية.
- الإشهار.
- تجنب الوسطاء والسماسة.
- معرفة أهم المنتجين والمصدرين والأسعار عن طريق الانترنت.
- الإطلاع على الأسواق والبورصات العالمية.

تقوم مرحلي:

- 1/ عين على خريطة العالم الصماء الدول المؤسسة للأوبيب.
- 2/ عين على الخريطة 03 دول مصدرة للقمح و03 دول مصدرة للأرز في العالم.
- 3/ بين في نقاط إستراتيجية الدول المصدرة والمستوردة للنفط.
- 4/ ما الفرق بين القمح الربيعي والقمح الشتوي؟

حل التفويم:

- إستراتيجية (سياسة الدول المصدرة للنفط (الأوبيب) وهي في نفس الوقت أهدافها)
- محاربة الاحتكارات والوقوف في وجه الشركات المتعددة الجنسيات.
- التحكم في أسعار المحروقات عن طريق تحديد سقف الإنتاج.
- دعم التعاون والتنسيق بين دول المنظمة.
- استعمال عائدات المحروقات في تطوير الاقتصاد.

• إستراتيجية (سياسة) الدول المستوردة:

- العمل على احتكار السوق للتحكم في الإنتاج.
- إنشاء الوكالة الدولية للطاقة للوقوف في وجه الاوبيك.
- العمل على استخدام الطاقات المتجددة (الشمسية والنوية).
- العمل على احتلال مناطق الإنتاج الكبرى كما فعلت الوم الأمريكية باحتلالها العراق.
- إثارة الفتن الداخلية في الدول المنتجة لإضعاف موقفها دولياً.

الفرق بين القمح الربيعي والقمح الشتوي.

- يزرع القمح الشتوي في الخريف ويحصد في الربيع أو الصيف، حيث يبلغ مرحلة التكوين ثم يتوقف عن النمو نظراً لحلول الجو البارد، ثم تستعيد النباتات نموها عندما يعود الجو الدافئ في الربيع. ويحتاج إزهار القمح الشتوي إلى مثل هذه الفترة من الجو البارد، ذي الأيام القصيرة، والليالي الطويلة. وإذا زرع القمح الشتوي في الربيع، فإنه عادة لا يعطي محصولاً.
- ويزرع القمح الربيعي في المناطق ذات الأجواء شديدة البرودة، ويزرع في الربيع، ويصبح كامل النضج في صيف العام نفسه.

❖ للمطالعة:

العولمة: انطلق هذا المفهوم بعد انهيار المعسكر الشيوعي وتوحيد السوق العالمية لفائدة النظام الليبرالي وتطور هذا المفهوم مع تطور وسائل الاتصال أي تحول العالم إلى مجرد قرية كونية.

مظاهر العولمة:

- زوال الحدود السياسية والجغرافية بين الدول.
- القضاء على الهويات وسيادة الدول.
- الاتصال والترابط بين الدول.

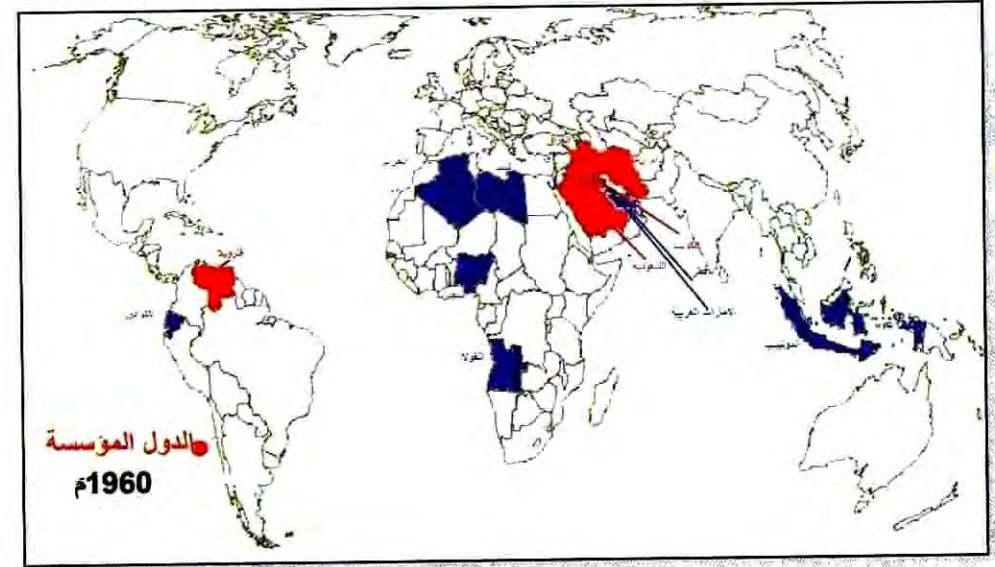
وسائل انتشارها:

- الشركات المتعددة الجنسيات.
- المنظمات التابعة لهيئة الأمم.
- المنظمات الدولية مثل صندوق النقد الدولي والمنظمة العالمية للتجارة.
- وسائل الإعلام والاتصال.

اثارها على العالم الثالث:

- تحوله إلى مجتمع استهلاكي.
- سيطرت الاستثمارات والشركات الأجنبية على اقتصاديات دول العالم الثالث.
- فقدان الهويات الوطنية والتقليد الأعمى للغرب.
- تهميش الثقافات واللغات المحلية.

الدول المنخرطة في منظمة الدول المصدرة للبتروول OPEP+ الدول المؤسسة



2/ استخلاص حيوية الوسط الطبيعي والبشري:

- إستراتيجية الموقع وتوفرها على واجهتين بحريتين (الواجهة الاطلسية والمحيط الهادي).
- اتساع المساحة وطول الشريط الساحلي 19924 كم وكثرة الموانئ.
- اتساع وخصوبة السهول التي تمثل 57% من المساحة.
- تنوع المناخ (محيطي + متوسطي + صحراوي + شبه المداري).
- وفرة الموارد المائية البحيرات ال 05 العظمى + الأنهار مثل الميسيسيبي والميسوري وكولورادو.
- ضخامة وتنوع الموارد الطبيعية المعادن بجبال الابلاش وجبال الروكي وموارد الطاقة في الجنوب خاصة.
- التعداد السكاني الكبير 309 م ن.
- وفرة اليد العاملة المؤهلة.
- استقطاب الكفاءات والمهاجرين من مختلف دول العالم.
- التنوع السكاني (بيض . سود . آسيويون . هنود) زاد من ثرائها الثقافي.
- فعالية الفرد الأمريكي وجبه للمغامرة وضخامة استهلاكه.
- قوة الاستثمار والادخار.

3/ تحديد خصوصيات الأقاليم الاقتصادية الكبرى في الو.م.أ:

الإقليم الشمالي الشرقي:

- يشغل 12% من المساحة الكلية ويتمركز به أكثر من 70% من السكان ويعتبر أهم منطقة صناعية
- يتوفر على الثروات الطبيعية وكثافة شبكة المواصلات ووجود المؤسسات المالية ومراكز البحث،
- توجد به تجمعات مدن كبرى (ميقالوبوليس) أي المدن العملاقة وهي امتداد وتلاصق للمدن من بوسطن إلى واشنطن على طول 750 كلم.
- إقليم زراعي هام (نطاقات زراعية مثل الذرة + القمح + الخضر والفواكه تربية الحيوانات (ترتكز به الصناعات الهامة (الحديد والصلب - الميكانيكية - صناعة بناء السفن - الالكترونية).

الإقليم الجنوبي:

- مملكة القطن إضافة إلى زراعات أخرى متنوعة خاصة النقدية (القطن - التبغ - قصب السكر - الصوجا - الأرز - تربية الحيوانات) يشتهر بالصناعة النسيجية والبتروولية.

الإقليم الغربي:

- إقليم حديث استفاد من استقطاب السكان والاستثمارات يمثل ثلث مساحة البلاد ولا يتجاوز عدد سكانه 10%، إقليم زراعي ومزدهر (زراعة متوسطة، تربية الأبقار يعتبر أكبر منطقة لإنتاج الفواكه في العالم (كاليفورنيا)، إلى جانب الصناعة الثقيلة والفضائية والطائرات والصناعات المعدنية.
- ومن أهم موانئه ميناء سان فرانسيسكو، لوس أنجلوس وهو مقر لأكبر الشركات متعددة الجنسيات.

4/ استنتاج مظاهر القوة الاقتصادية للولايات المتحدة الأمريكية:

- ضخامة الإنتاج الزراعي والصناعي وجودته وتنوعه.

الوحدة التعليمية الثانية: القوى الاقتصادية الكبرى في العالم

ملخص دروس التاريخ والجغرافيا hard\_equinox

1 / مصادر القوة الاقتصادية للولايات المتحدة الأمريكية وتأثيرها على الاقتصاد العالمي

1/ إنجاز بطاقة تقنية للو م أ بمجموعة مؤشرات 2009:

الاستقلال	1776 - 07 - 04	مؤشر التنمية البشرية	0.993 / م
العاصمة	واشنطن	متوسط الحياة	78 سنة
المساحة (اليابسة)	9.363.520 م كلم <sup>2</sup>	الدخل الفردي	46000 دولار سنة 2009
عدد السكان 2009	309	الدخل الوطني الخام	1433 مليار دولار
الكثافة	30/كم <sup>2</sup>	قيمة الصادرات 2007	1024 مليار د
البطالة	9.8%	المدىونية	10000 مليار دولار
نسبة النمو السكاني	0.89%	الواردات 2007	1369 مليار

- أول دولة صناعية وزراعية في العالم.
- أكبر مستهلك للمواد الأولية وأكبر مصدر للمواد الغذائية والأسلحة.
- قوة التجهيز الزراعي والصناعي ووفرة البنى التحتية (طرق وجسور وسكك ومطارات).
- احتكارها 28% من المبادلات التجارية العالمية (12% استيرادا و18% تصديرا) وسيطرتها على الأسواق وتعاملها مع أغلب دول العالم خاصة دول مجموعة (ألينا ALNA)
- كونها القوة المالية الأولى (50% من المعاملات العالمية تتم بالدولار).
- ضخامة الاستثمارات الأمريكية في الخارج.
- امتلاكها لأكبر البورصات في العالم بورصة «وال ستريت».
- امتلاكها لأكبر الشركات المتعددة الجنسيات العالمية.

#### • عوامل اقتصادية:

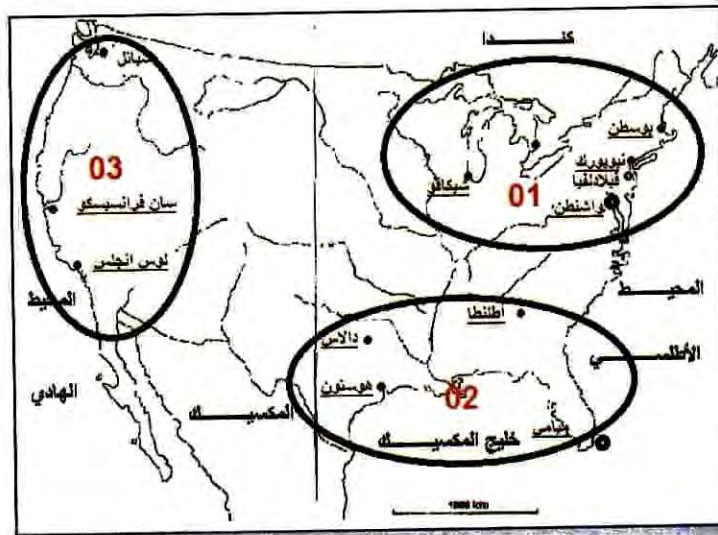
- استقطابه للاستثمارات الأجنبية وخاصة الأوروبية.
- تنوع وضخامة شبكة النقل والمواصلات.
- وفرة رؤوس الأموال والبنوك.
- تحكمها في التكنولوجيات المعقدة.

#### • الصعوبات التي يواجهها اقتصادها:

- عجز الميزان التجاري والمديونية.
- المنافسة الخارجية من اليابان والصين والاتحاد الأوروبي.
- الأزمة المالية العالمية لسنة 2008 والتي أثرت على الاقتصاد والعملة الأمريكية.
- التلوث الصناعي والبطالة المتزايدة.
- ارتفاع أسعار المواد الأولية في الأسواق العالمية.

### خريطة الأقاليم الصناعية الكبرى في الولايات المتحدة الأمريكية

01: الإقليم الشمالي الشرقي 02: الإقليم الجنوبي 03: الإقليم الغربي



- تفوق عملتها التي تعتبر العملة الأساسية في التعاملات العالمية.
- التحكم والهيمنة على المؤسسات المالية والاقتصادية العالمية كصندوق النقد والبنك العالمي.
- احتكار إنتاج وتسويق العديد من السلع والمحاصيل.
- الاستهلاك الواسع للبضائع الأمريكية وفي مختلف بقاع العالم.
- التدخل في الكثير من المناطق لحماية مصالحها (العراق . أفغانستان)
- تشبع العالم وتأثره بالقيم والثقافية والاستهلاكية الأمريكية.
- الضغط على العالم المتخلف من خلال صادراتها الغذائية (السلاح الأخضر).

تقديم مرحلي:

- 1/ بين عوامل قوة الاقتصاد الأمريكي.
- 2/ عين الأقاليم الصناعية على الخريطة الصماء.
- 3/ بين الصعوبات التي يواجهها الاقتصاد الأمريكي.

#### • عوامل قوة الاقتصاد الأمريكي:

أ/ تاريخية وسياسية:

- الاستفادة من الحركة الاستعمارية.
- الاستفادة من الهجرة الأوروبية.
- الاستقرار السياسي وعدم حصول حروب على أراضيها منذ نهاية الحرب الأهلية سنة 1865.
- استفادتها المادية من الحربين العالميتين الأولى والثانية ومن مشروع مارشال 1947م.
- النظام الديمقراطي ساعد على التطور.
- الاستفادة من هجرة الأدمغة إليها.

ب/ طبيعية وبشرية

- وفرة الأنهار والبحيرات والتساقط.



## 2/ ظاهرة التكتل وأثرها في قوة الاتحاد الأوروبي

1/ انجاز بطاقة تقنية للاتحاد بمجموعة مؤشرات: 2009م

التسمية	السوق الأوروبية المشتركة 1957 الاتحاد الأوروبي من 1992	أمد الحياة	من 76 إلى 82 سنة
الأعضاء	27 دولة	مؤشر التنمية البشرية	من 0,72 إلى 0,94
المساحة	4.3 مليون كلم <sup>2</sup>	العملة	الأورو
السكان	500 م ن	الناتج الداخلي الخام	12508 مليار دولار
الكثافة	141 ن كلم <sup>2</sup>	متوسط الدخل الفردي	25100 دولار
نسبة الزيادة / ط	0,1%	طول الشريط الساحلي	67 ألف كم

2/ استخلاص عوامل القوة الاقتصادية ومعيقاتها:

1- عوامل القوة:

## 1- العوامل التاريخية:

- استفادتها من الحركة الاستعمارية.
- استفادتها من الدعم الأمريكي ضمن مشروع مارشال 1947م.
- الاستقرار السياسي منذ ع 2.
- انتهاج سياسة التكتل مبكرا (اتحاد البنيولكس 1944 وإنشاء السوق الأوروبية المشتركة في 1957/03/25 م.

## 2- العوامل الطبيعية:

- الموقع الاستراتيجي.
- اتساع المساحة الزراعية (السهل الأوروبي الكبير).
- تنوع المناخ (متوسطي - محيطي - قاري - بارد)
- وفرة الموارد المائية (نهر السين، البو، الدانوب، الراين)
- طول الواجهة البحرية.
- وفرة الموارد الطبيعية (الفحم - البترول - الغاز الطبيعي - الكهرباء - الحديد - البوكسيت).

## 3- العوامل الاقتصادية والبشرية:

- النظام الرأسمالي وقوة البنوك.

- تطور البنية التحتية وكثافة شبكة المواصلات.
- قوة الاستثمارات وخاصة الأمريكية.
- التحكم في التكنولوجيا.
- اتساع السوق الاستهلاكية 500 م ن.
- وفرة اليد العاملة المؤهلة.
- تطور البحث العلمي.

ب - المعوقات:

- التبعية في المواد الأولية إذ تستورد أزيد من 70% من حاجياتها (الطاقة والثروات المعدنية).
- شيخوخة المجتمع وعدم التجانس الديني والعرقي واللغوي بين شعوبها.
- التفاوت في التطور بين دول الاتحاد.
- عدم انضمام كل الدول لمنطقة الأورو (بريطانيا والدانمرك والسويد).
- شدة المنافسة الخارجية مع الو م أ واليابان والصين والمنافسة الداخلية.
- ضعف الوزن السياسي وعدم استقلالية السياسة الخارجية للاتحاد عن الو م أ.
- مشكل التلوث البيئي وارتفاع معدلات البطالة.
- الأوبئة والأمراض التي أصابت الثروة الحيوانية (جنون البقر).

3/ إبراز مكانة إقليم الراين والواجهة البحرية الشمالية والغربية في اقتصاد الاتحاد:

1- المكانة الاقتصادية لإقليم الراين:

- نسبة إلى نهر الراين وهو ثاني أكبر نهر في أوروبا بعد الدانوب يمتد على مسافة 1320 كم ويجري في ألمانيا بنسبة (70 بالمائة) ولشنتشتاين وسويسرا والنمسا وشرق فرنسا ينتهي بأكبر ميناء في العالم وهو روتردام بهولندا، إذ يعد القلب الاقتصادي النابض لإتحاد وتكمن قوة الإقليم فيما يلي:
- ينتج نصف الدخل الوطني الخام لدول الاتحاد تقريبا.
- تتركز فيه جل الأنشطة الاقتصادية (زراعة وصناعة) وكذلك الخدمات.
- هو أكبر منطقة من حيث كثافة التمرکز السكاني (يتمركز فيه 100 م ن / 20% من سكان الاتحاد).
- وفرة الموارد الطبيعية والمائية وانسباط سهوله ومساحته التاسعة 350 ألف كلم<sup>2</sup>.
- مجرى ملاحى داخلى كبير يسهل ربط الدول الأوروبية ببعضها ونقل البضائع.
- حيويته التجارية والسياحية وتوفير الثروة المائية لدول الاتحاد.
- من أقدم المناطق الصناعية في أوروبا وتوفره على منشآت صناعية كبرى.

ب - أهمية الواجهة البحرية الشمالية والغربية في اقتصاد الاتحاد الأوربي:

- تمتد من جزر الكناري الاسبانية جنوبا إلى شمال غرب النرويج يبلغ طولها 65 ألف كم وتكمن أهميتها فيما يلي:

## ❖ للمطالعة:

## اسباب تأسيس المجموعة الاقتصادية الأوروبية:

- تراجع مكانة بعد الحرب العالمية الثانية وتزايد الهيمنة الأمريكية.
- فقدان أوروبا أسواقها الخارجية ومصادر الطاقة والمواد الأولية نتيجة انتشار المد التحرري.
- اقتناع قادة أوروبا بضرورة الإتحاد والتكتل.
- نجاح التجربة الأولى قامت بها دول البنيلوكس 1944 (هولندا، بلجيكا، لكسمبورغ).

## أهداف المجموعة الاقتصادية الأوروبية:

## أ - الأهداف السياسية:

- استرجاع مكانتها الدولية.
  - توحد الدول الأوروبية لمواجهة أي عدوان خارجي.
  - القضاء على الهيمنة الأمريكية في المنطقة.
- ب - الأهداف الاقتصادية:
- تحقيق تكامل اقتصادي بين دول المجموعة.
  - تحقيق الاكتفاء الذاتي والأمن الغذائي.
  - إقامة سوق أوروبية مشتركة.
  - بناء أوروبا الخضراء عن طريق ما يعرف بالسياسة الزراعية المشتركة PAC.
  - القضاء على التبعية الاقتصادية للولايات المتحدة الأمريكية ومواد الطاقة والمواد الأولية نحو العالم الثالث.

## ❖ للمطالعة:

## مراحل تكوين المجموعة وطورها:

## أ - التكوين:

نتيجة لفقدان أوروبا لمكانتها بعد الحرب العالمية الثانية، سعت دولها بالقيام ببعض المبادرات من أجل بعث الروح فيها من جديد، فظهرت عدت مبادرات منها الاتحاد الجمركي لدول البنيلوكس سنة 1944 (بلجيكا، هولندا، لكسمبورغ).

وفي سنة 1951 ظهرت منظمة الفحم والحديد الأوروبية وتتكون من (هولندا، بلجيكا، لكسمبورغ، فرنسا، إيطاليا، ألمانيا الغربية) أما في سنة 1957 تشكلت المنطقة الأوروبية للطاقة الذرية «أوراتوم»، والهدف منها العمل في ميدان البحوث الذرية تم تأسيس السوق الأوروبية المشتركة في معاهدة روما في 25 مارس 1957، بين الدول الست التي سبق ذكرها من أجل تحقيق أهداف المجموعة المذكورة سابقا.

- تطل على العديد من الدول الأوروبية (بريطانيا - النرويج - هولندا - بلجيكا - فرنسا - ألمانيا - الدانمرك - اسبانيا - البرتغال - ايرلندا).
- واجهة بحرية هامة و طريق تجاري رئيسي لتصدير المواد المصنعة والغذائية واستيراد المواد الأولية والمحاصيل المدارية.
- تسهيل التنقلات والمبادلات الداخلية والخارجية (كثرة موانئها مما مكن الاتحاد الأوروبي من أن يحتل المرتبة 1 عالميا في المبادلات التجارية /41 ميناء دولي ضخم).
- مصدر مهم للنفط والغاز الطبيعي (بحر الشمال) والثروة السمكية.
- الانفتاح على العالم الخارجي.
- كثرة الخلجان ساهم في وبناء الموانئ الكبرى مثل روتردام.

## 4/ دور التكتل في تحقيق المكانة الاقتصادية المنشودة (مظاهر القوة):

- 1 - مكن دول الاتحاد من تجاوز خلافاتها وتوحيد إمكاناتها.
- 2 - حولها إلى قطب اقتصادي عالمي (يحتكر أكثر من 42% من التبادل التجاري العالمي.
- 3 - خفف من تبعيتها للولايات المتحدة وتبعيتها في المواد الأولية للدول المتخلفة.
- 4 - قلص من الفوارق في التطور الاقتصادي بين دولها وحقق رفاهية شعوب القارة.
- 5 - مكنها من استعادة مكانتها الاقتصادية والسياسية عالميا إلى درجة كبيرة.
- 6 - قوة العملة الأوروبية التي تفوقت على الدولار وضخامة شركاتها المتعددة الجنسيات (15 ألف شركة احتلت 16 منها المراتب الأولى عالميا).
- 8 - قوة الاستثمارات الأوروبية (71 بالمائة من الاستثمارات العالمية).
- 9 - يعتبر قوة زراعية هامة على المستوى الدولي إذ ينتج ربع القمح العالمي ونصف الشعير العالمي تقريبا ويحتل المرتبة الأولى في إنتاج البنجر السكري والمرتبة الأولى في إنتاج الخمر. ويحتل مراتب متقدمة في إنتاج الحليب ومشتقاته وكذلك اللحوم.
- 10 - احتلال مراتب متقدمة جدا (المرتبة الأولى في إنتاج السيارات وينتج حوالي 40% من إنتاج السفن العالمية بالإضافة إلى قوة الصناعة الفضائية).

## 5/ الأقاليم الصناعية الكبرى (تعين على الخريطة):

إقليم الروهر بألمانيا - إقليم باريس بفرنسا - إقليم أمستردام بهولندا - إقليم البو بايطاليا - إقليم ستوكهولم بالسويد - إقليم لندن ببريطانيا - إقليم مدريد باسبانيا - إقليم لشبونة بالبرتغال.

## تقويم مرحلي:

- 1/ عين الدول المؤسسة للسوق الأوروبية المشتركة على خريطة أوروبا الصماء/ تعيين الدول المطلة على الواجهة الأطلسية مطلوب.
- 2/ بين في نقاط مركزية أسباب تشكل الاتحاد وأهدافه.

### 3/ العلاقة بين السكان والتنمية في شرق وجنوب شرق آسيا

1/ بطاقة تقنية للأقطاب شرق وجنوب شرق آسيا: الصين واليابان + التينيات الأربعة

المؤشر/ البلد	اليابان	الصين	هونغ كونغ	كوريا ج	تايوان	سنغافورة
المساحة كلم	377 أ كم <sup>2</sup>	9.5 م كم <sup>2</sup>	1102 كم <sup>2</sup>	199 أ كم <sup>2</sup>	36 أ كم <sup>2</sup>	685 أ كم <sup>2</sup>
السكان م / ن	128 مليون ن	1.4 مليار ن	6.9 مليون ن	50 مليون	23 مليون ن	4.6 مليون ن
الكثافة ن / كلم <sup>2</sup>	139	399	6500	491	626	6600
العاصمة	طوكيو	بيكين	فيكتوريا	سيول	تايبي	سنغافورة
العملة	الين	اليوان yuan	اليوان yuan	الوون woon	الدولار	الدولار
أمد الحياة	78 سنة	73 سنة	78 سنة	80 سنة	79 سنة	81 سنة
نسبة النمو الاقتصادي	2.1%	11%	3.7%	2.1%	6.4%	8%
الدخل الفردي - دولار	38410	2010	28460	17690	15000	29320
مؤشر التنمية البشرية	0.95	0.81	0.94	0.93	/	0.88

2/ التحديد الجغرافي لشرق وجنوب شرق آسيا:

تمتد المنطقة من اليابان شمالا إلى غرب الصين مرورا بكوريا الجنوبية وتايوان وهونغ كونغ إلى اندونيسيا جنوبا وسنغافورة، يحدها شمالا منغوليا وروسيا وجنوبا المحيط الهندي وشرقا المحيط الهادي وغربا الهند وتتميز طبيعيا بما يلي:

- الموقع الاستراتيجي وطول الشريط الساحلي على المحيط الهادي والهندي مما يجعلها مفتوحة على العالم الخارجي.
- اتساع المساحة مع كثرة الجزر والخلجان.
- طغيان طابع الارتفاع خاصة في اليابان وهو يمثل قرابة 80% من المساحة العامة.
- كثرة النشاط الزلزالي والبركاني وتعرض المنطقة إلى الأعاصير والفيضانات.
- وجود مناخين بارزين وهما الموسمي في ج ش آسيا وشبه المداري الرطب في الصين.

3/ إبراز دور استثمار العنصر البشري في تحقيق التطور الاقتصادي في المنطقة:

لقد حققت المنطقة نموا اقتصاديا كبيرا في العقود الثلاثة الماضية رغم المعوقات (التقطع - ووقوعها في خط النار - قسوة المناخ - الفقر في المواد الأولية خاصة اليابان - الدمار الذي لحق بها جراء الحرب العالمية الثانية) نتيجة تركيزها على الاستثمار في العنصر البشري لأنه أساس التنمية وهدفها وقد ساعدها على ذلك القوة الديموغرافية الهائلة (2 مليار ن) وارتفاع نسبة التمدن وتطور برامج التعليم وتشجيع البحث العلمي وانتهاج سياسة سكانية تهدف إلى إقامة توازن بين النمو السكاني والنمو الاقتصادي مما أسهم في تحقيق ما يلي:

- ارتفاع نسبة الفئة النشطة من مجموع السكان إذ تمثل 67% في اليابان و400 مليون فلاح في الصين.

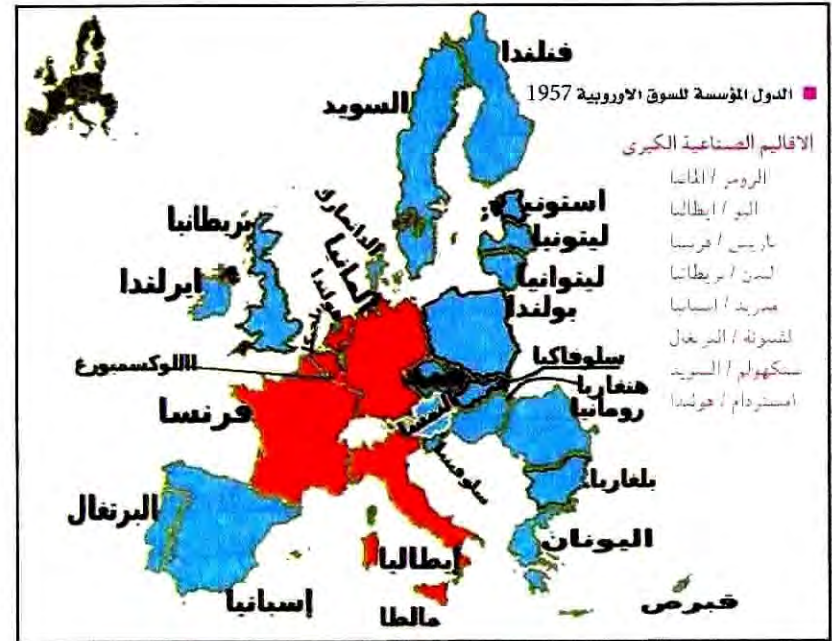
ب - التطور:

- الدول المؤسسة سنة 1957: بلجيكا، هولندا، لكسمبورغ، فرنسا، إيطاليا، ألمانيا الغربية.
- الدول المنظمة سنة 1973: إنجلترا، إيرلندا الجنوبية، الدانمرك.
- الدول المنظمة سنة 1981: اليونان.
- الدول المنظمة سنة 1986: اسبانيا، البرتغال.
- الدول المنظمة سنة 1995: فنلندا، السويد، النمسا.
- الدول المنظمة سنة 2004: استونيا، ليتوانيا، لتوانيا، بولونيا، جمهورية التشيك، سلوفاكيا، سلوفينيا، المجر، مالطا، قبرص.
- الدول المنظمة سنة 2007: بلغاريا، رومانيا.

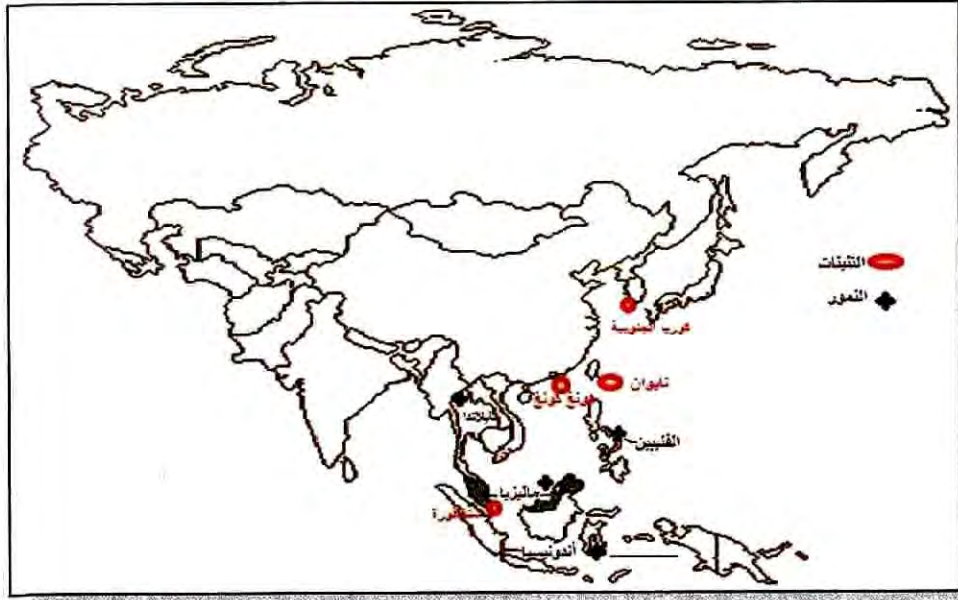
د - تطبيق:

تعيين الدول المؤسسة للسوق الأوروبية المشتركة على الخريطة الصماء + الأقاليم الصناعية الكبرى.

### خريطة الدول المشكلة للإتحاد الأوروبي



## تعيين دول التينينات والنمور الآسيوية على الخريطة الصماء



## الوحدة التعليمية الثالثة: الاقتصاد والتنمية في دول الجنوب

### 1 / الاقتصاد الجزائري في العالم

1 / انجاز بطاقة تقنية للجزائر بمجموعة مؤشرات:

الجزائر	البلد / المؤشر - السنة 2010 -
2381741	المساحة كلم 2
36 م ن	السكان م / ن
14 ن	الكثافة ن / كلم 2
1.7%	الزيادة الطبيعية
70 سنة	أمل الحياة
120	الناتج الداخلي الخام - مليار دولار -
155 مليار دولار	احتياطي العملة الصعبة - مليار دولار - 2010م
3487	الدخل الفردي - دولار -
58%	نسبة سكان المدن
0.733	مؤشر التنمية البشرية
2.5 مليار دولار	المديونية الخارجية
10% / 2010	نسبة البطالة

• وفرة اليد العاملة المؤهلة والمنضبطة وذات الإنتاجية العالية والأجر المنخفض (انخفاض تكلفة الإنتاج).

• سرعة التكيف مع التطور التكنولوجي الحاصل في العالم واستيعاب أحدث الأساليب.

• القدرة التنافسية لبضائع المنطقة وغزوها لأسواق الدول الكبرى.

• دور المهاجرين في تدفق رؤوس الأموال والاستثمارات خاصة في الصين.

• تحقيق دول المنطقة لمعدلات قياسية في النمو الاقتصادي ما بين (8.5% - 10.5%).

• اتساع السوق الاستهلاكية والتي تستهلك إنتاج بلدانها.

• المر دودية العالية للعمال وانعدام الإضرابات.

وهو ما دفع الكثير من الشركات العالمية إلى تحويل مراكز نشاطها إلى المنطقة (500 شركة في الصين).

○ لقد أسهم الاستثمار في الفرد واندماج المنطقة في الاقتصاد العالمي في إبرازها كقطب اقتصادي أساسي منافس للأقطاب الكبرى الأخرى

4 / استنتاج مكانة المنطقة في الاقتصاد العالمي:

• تمثل اليابان القوة الاقتصادية الثانية بعد الو م أ - امتلاكها 7 من أكبر 10 بنوك في العالم.

• احتلال دول المنطقة المراتب الأولى في العديد من الصناعات (كوريا الجنوبية المرتبة 1 واليابان 2 في إنتاج السفن عالميا).

• تحول الصين إلى سادس قوة صناعية في العالم.

• احتكار المنطقة 24% من حجم المبادلات التجارية العالمية (10% لليابان) وهي أكبر مستهلك للمواد الأولية.

• تحقيق موازينها التجارية لفائض كبير في اغلب السنوات واستحواذها على 35% من الناتج العالمي الخام.

• كثرة فروع شركات دول المنطقة في كل العالم (خاصة اليابانية والصينية).

• استحواذها على ربع الثروة العالمية واستقطابها للاستثمارات العالمية مع وجود أكبر البورصات (طوكيو 2 عالميا).

• تحول الصين إلى عملاق اقتصادي بديل احتلالها للمرتبة 4 عالميا في استقطاب الاستثمارات الخارجية والأولى في التصدير سنة 2009.

• تحول المنطقة إلى ملتقى للطرق التجارية العالمية وغزو سلعتها لأسواق الدول الكبرى.

تقويم مرحلي

1 / المطلوب: تعيين دول التينينات والنمور الآسيوية على الخريطة الصماء.

2 إبراز مساهمة الجزائر في المبادلات التجارية في:

- أ - المغرب العربي وإفريقيا:
- ضعيفة جدا لا تتجاوز 3% من إجمالي المبادلات التجارية لها ويعود هذا الضعف إلى:
- ضعف اقتصاديات هذه الدول.
- التبعية للمغرب (الاتحاد الأوروبي - م أ).
- طغيان الاعتبارات السياسية على الاقتصادية.
- تشابه البنية الاقتصادية والمنتوج.
- غلق الحدود - المغرب والجزائر - والقيود الجمركية.
- عدم وجود خطة مشتركة للتنمية الشاملة.

من أهم الدول الإفريقية التي تتعامل معها كوت ديفوار بنسبة 29% وجنوب إفريقيا بنسبة 12% ثم نيجيريا والكاميرون.

الصادرات: المحروقات ومشتقاتها ومواد نصف مصنعة ومواد غذائية.  
الواردات: مواد نصف مصنعة تجهيزات صناعية مواد استهلاكية وأدوية والأسلحة والحبوب والبقوليات....

- ب - أوروبا:

إن أزيد من 60% من المبادلات الجزائرية تتم مع الدول الأوروبية وخاصة دول الاتحاد الأوروبي ويعود ذلك للعوامل التاريخية المتمثلة في الاستعمار - القرب الجغرافي مما خفض تكاليف النقل - اتفاقية الشراكة الموقعة مع الاتحاد أفريل 2002 - التقدم التكنولوجي في أوروبا.  
وفي مقدمة دول الاتحاد التي تتعامل معها الجزائر: فرنسا وإيطاليا وألمانيا وإسبانيا والتي تزودها الجزائر بحاجياتها من المحروقات (بتروول وغاز طبيعي) وبعض المنتجات الفلاحية وتستورد منها المواد المصنعة والتجهيزات ووسائل النقل والمواد الغذائية والاستهلاكية

- ج - بقية العالم:

تعمل الجزائر في السنوات الأخيرة على تنوع أسواقها للخروج من التبعية لأوروبا وتعتبر الو م أكبر شريك تجاري للجزائر إذ تحتكر 26 من إجمالي صادرات الجزائر من المحروقات مقابل 9% من واردات الجزائر خاصة من الحبوب إضافة إلى دول أخرى منها الصين كندا وتركيا والبرازيل بنسب تتراوح ما بين 3% --- 8% وقد احتلت الجزائر المرتبة 26 عالميا في حجم الصادرات وال37 في حجم الواردات العالمية واحتلت المرتبة الأولى في حوض المتوسط من حيث الفائض في ميزانها التجاري سنوات 2007/2006/2005 م.

3 استنتاج مكانة الاقتصاد الجزائري في العالم:

• الجزائر ثالث دولة في تصدير الغاز الطبيعي باحتياطي ضخم و طاقة إنتاج تقدر 152 مليار م3.

- احتلالها المرتبة 12 من بين الدول المصدرة للنفط - الاحتياطي: 12 مليار برميل (الإنتاج 1.4 مليون برميل يوميا).
- هي ثالث أكثر بلد عربي استقطابا للاستثمارات الأمريكية.
- تحتل الجزائر 72% من تجارة الولايات المتحدة الأمريكية مع الدول المغاربية.
- عضو فعال في منظمة الاوبك منذ انضمامها سنة 1969م.
- تحولت الجزائر اليوم إلى أكبر ورشة عمل في حوض المتوسط وشمال إفريقيا بفضل برنامج الإنعاش الاقتصادي الذي رصد له مبلغ يفوق 150 مليار دولار.
- تحرر الجزائر من قيود المديونية والضغط الخارجي (انخفاض المديونية الخارجية إلى 2.5 مليار دولار فقط سنة 2010).

## 2/ الجزائر في حوض البحر الأبيض المتوسط

«خاص بشعبتي آداب وفلسفة + تسيير واقتصاد»

1 اكتشاف الخصائص المشتركة للجزائر ومنطقة حوض المتوسط وإفريقيا:

أ / مع منطقة المتوسط:

منطقة المتوسط هي مجال جغرافي يتكون من الدول التي تطل على البحر الأبيض المتوسط من جهتي الشمال والجنوب، ويشمل أهم المضائق - جبل طارق وقبرص والبوسفور وقناة السويس يتربع المتوسط على مساحة تقدر ب: 2.5 م كلم2 ويمتد من الشرق إلى الغرب من جبل طارق إلى سواحل لبنان على مسافة 3860 كم وعرض 1600 كم وهو واجهة ل: 23 دولة.

- الخصائص الطبيعية:

- الإشراف على المتوسط وإستراتيجية الموقع والتوسط (أوروبا وآسيا وإفريقيا) مما يسهل الاتصال بكل القارات والمنافذ البحرية.
- التشابه من حيث المناخ السائد (المناخ متوسطي) وفي بنية التضاريس - الجبال والسهول الساحلية والداخلية.
- كثافة زراعة أشجار الزيتون إلى جانب الصنوبر والفلين.

- الخصائص البشرية:

- التركيز السكاني في الساحل و بروز ظاهرة انتقال السكان عبر الهجرة السرية من الضفة الجنوبية إلى الشمالية والسياحية العكس.
- الانتماء إلى نفس السلالات البشرية حسب علماء الانثروبولوجيا (القوقازية البيضاء).

- الخصائص الحضارية:

- عرفت نفس الحضارات (رومانية - عربية إسلامية) وهي مهد الديانات ففي الشمال المسيحية وفي الجنوب الإسلام.

## 3 السكان والتنمية في الهند

«خاص بشخصيتي آداب وفلسفة + تسيير واقتصاد»

1/ إنجاز بطاقة تقنية للهند بمجموعة مؤشرات:

المساحة	3.287 م 2
السكان 2010	1.1 مليارن
الكثافة العامة	353 ن/كم 2
الزيادة السكانية السنوية	1.9%
نسبة التمدن	29%
البطالة	8.9%
مدى الحياة	64 سنة
الدخل الفردي	2500 دولار
مؤشر التنمية البشرية 2007	0.619
الناتج الداخلي الخام 2007 / العملة	1171 مليار دولار الروبية
النمو الاقتصادي 2008	8%

2/ رصد ملامح الوسط الطبيعي والبشري للهند

أ/ ملامح الوسط الطبيعي:

- يتميز اتساع المساحة وإستراتيجية الموقع وطول الواجهة البحرية وتنوع الوسط الطبيعي بوجود 04 مجموعات تضاريسية كبرى هي:
1. جبال الهيمالايا شمالا على مسافة 2400 كلم وعلو يزيد عن 6000م.
  2. سهل الغانج في الوسط، يمتد بطول 1600 كلم وعرض يزيد عن 200 كلم يمثل 10% من مساحة الهند (35م هكتار) ويخترقه نهري الغانج والبراهماوترا.
  3. هضبة الدكن في الجنوب وتمثل الجزء الأعظم من الهند وهي غنية بالمعادن.
  4. في الشمال الغربي صحراء «ثار».
  5. وفرة وضخامة الشبكة المائية، انهار كبرى (نهر الغانج ونهر براهما بوترا).
  6. تنوع الأقاليم المناخية علما إن الفصل الممطر يمتد من جوان إلى سبتمبر حيث تتأثر بالتيارات الموسمية والأعاصير.
  7. طول الشريط الساحلي وخاصة أن الهند عبارة عن شبه جزيرة.

ب/ ملامح الوسط البشري:

يتميز بتعدد التركيبة البشرية بسبب تعدد الأجناس والأديان واللغات 17 لغة و 844 لهجة وضخامة التعداد، فسكان الهند يمثلون 17% من سكان العالم وبزيادة سنوية تصل إلى 18 م ن، وهذا

ب - مع إفريقيا:

- ضخامة الموارد الطبيعية وتنوعها.
- التزايد السريع في تعداد السكان والتمدن.
- حداثة الاستقلال وواقع التخلف والتبعية للشمال.
- ضعف التنمية البشرية والاقتصادية.
- انعدام الاستقرار السياسي وضعف الهياكل الاقتصادية.

2/ إبراز علاقة الجزائر بالصفة الشمالية للبحر الأبيض المتوسط:

تعمل الجزائر على إقامة علاقات مع الدول الأوروبية في إطار الحوار والتعاون وتبادل المصالح وهو ما تجسد من خلال:

- 1 - المشاركة في ندوة برشلونة في 27 و 28 نوفمبر 1995 التي وضعت أرضية للشراكة والتعاون في الجوانب الاقتصادية والاجتماعية والثقافية والأمنية وإقامة منطقة حرة 2010، إلى جانب التحكم في الهجرة. المساعدة على التنمية
  - 2 - التوقيع على اتفاقية الشراكة مع الاتحاد الأوروبي في 22 أبريل 2002 والتي تنص على:
    - تعهد الجزائر بإلغاء الضرائب على الواردات من الاتحاد الأوروبي خلال 12 سنة.
    - التعاون الاقتصادي وتحويل رؤوس الأموال.
    - إقامة شركات مشتركة وتشجيع الحوار بين ضفتي المتوسط.
    - التعاون الاجتماعي والثقافي.
- وفي إطار ذلك تعمل الجزائر على - تنوع صادراتها - استقطاب الاستثمارات الأجنبية - تأهيل الاقتصاد الجزائري ليكون مستعدا للمنافسة.

3/ استشراف الآفاق المستقبلية للجزائر في المنطقة:

1. الانضمام إلى المنظمة العالمية للتجارة.
2. العمل على تفعيل مؤسسات اتحاد المغرب العربي وعلى أسس جديدة.
3. إحداث تنمية متوازنة ومستدامة وشاملة.
4. تجسيد الشراكة الأورو متوسطية بإرساء دعائم تعاون شامل يقوم على أسس عادلة من خلال:
  - إحداث الاندماج الاقتصادي والشامل في مجال المناطق الواسعة التي تنتمي إليها الجزائر - حوض المتوسط - أوربا - إفريقيا.
  - تحقيق الاستقرار السياسي في المنطقة والذي يقوم على الحكم الراشد والديمقراطية التدريجية.
  - تحرير الاقتصاد الجزائري وتحقيق النمو المنشود بفضل اكتساب التكنولوجيا المتقدمة.
  - إثراء التعاون الثقافي والعلمي بين طرفي ضفتي المتوسط.
  - معالجة ظاهرة الهجرة السرية بصورة أشمل.

خلق اختلالاً بين النمو الاقتصادي والسكاني وأحدث عدة مجاعات، مما أدى بالحكومة الهندية إلى اتباع سياسة سكانية تهدف إلى:

- السياسة السكانية للحكومة الهندية:

أخذت الهند تنتهج سياسة سكانية خاصة مع بداية 1951 والمتمثلة في:

- 1 - ضرورة تحديد النسل.
  - 2 - رفع سن زواج الفتيات من 18 إلى 23 سنة والفتيان إلى 25 سنة.
  - 3 - شن حملة تعقيم واسعة على الراغبين من المتطوعين والمتطوعات.
- كما أقرت الحكومة سياسة (العائلة السعيدة بطفلين فقط) على السكان وقامت بالغاء مجانية العلاج بالنسبة للعائلات التي يتعدى عدد أبنائها اثنين، وأغلقت أبواب الوظائف العامة في وجه أصحاب هذه العائلات.

أدت هذه السياسة إلى حدوث اضطرابات سياسة في البلاد مما أدى إلى الإطاحة بالسيدة «أنديرا غاندي» رئيسة وزراء الهند عن السلطة عام 1977 وعند عودتها عام 1979 تخلت عن سياسة العنف والإكراه وأدمجت سياسة تحديد النسل ضمن سياسة اجتماعية شاملة، وهي ترقية الجماهير وتوعيتها والقضاء على الحواجز النفسية التي حالت دون تحقيق الهدف.

ويعود أسباب فشل السياسة السكانية إلى:

- انتشار الجهل والامية بين الطبقات الشعبية.
- المعتقدات والتقاليد.
- ظاهرة الطبقة: فلكل طبقة مميزاتها وامتيازاتها وتقاليدها وأساليب حياتها.

3. تقييم سياسة التنمية في الهند:

تقوم السياسة التنموية في الهند على الأسس التالية:

- 1 - تصنيع البلاد من خلال تطوير الصناعة الاستخراجية والتحويلية (الأسلحة والأجهزة والمعدات التكنولوجية).
- 2 - تطوير البحث العلمي والتركيز على المجالات الإستراتيجية (المفاعلات النووية - الأقمار الصناعية - المعلوماتية).
- 3 - العمل على تحقيق الاكتفاء الغذائي بانتهاج سياسية زراعية شعارها الثورة الخضراء بداية من 1965 والتي كانت تهدف إلى:

• الحد من احتكار الإقطاعيين والوسطاء للأراضي الزراعية.

• تأمين 6 مليون هكتار وتوزيعها على من 20 مليون فلاح.

• استخدام المكنتنة والأسمدة والمبيدات والبذور المنتقاة.

• توسيع شبكة الري وتطويرها مما ساعد على زراعة محصولين في السنة.

■ النجاحات المحققة:

• تحديث القطاع الزراعي وتضاعف الإنتاج وتحقيق نوعاً من الاكتفاء الغذائي.

• احتلال الهند المراتب الأولى في أزيد من 15 محصولاً زراعياً - القمح - الأرز - الشاي - الخضر - التبغ.

• امتلاكها لأكبر شبكة ري في العالم (80 م هكتار / 2002).

• أصبحت 10 أكبر اقتصاد في العالم اليوم (احتلت المرتبة 02 عالمياً في إنتاج النسيج والحرير).

• تحول الهند إلى قوة نووية منذ 1974 وغزوها للفضاء منذ 1983.

• تطوير صناعاتها الفضائية والسينمائية (بوليوود) وهي تحتكر 40% من صادرات تكنولوجيا

المعلومات في العالم.

• أصبحت منطقة استقطاب للاستثمار الأجنبي وللشركات متعددة الجنسيات.

• تحسن الظروف الاجتماعية للسكان وتحسن الخدمات بشكل كبير.

■ الإخفاقات والعوامل:

• استمرار ظاهرة سوء التغذية في المجتمع الهندي.

• تأثير التقلبات المناخية على الإنتاج الزراعي والاكتفاء الغذائي.

• التبعية للخارج في مجال الأسمدة.

• تعمق الفوارق بين جهات البلاد، منطقة البنجاب محظوظة مقارنة بالجهات الأخرى.

• تعمق الفوارق الاجتماعية بين الأغنياء والفقراء وسيطرة الإقطاعيين على الزراعة.

• تأثير الزيادة المذهلة والمستمرة للسكان.

• كثرة الصراعات بسبب التركيبة السكانية المعقدة مما افشل سياستها السكانية.

4/ استخلاص المفارقات في الهند:

• الهند الأولى عالمياً من حيث ارتفاع نسبة الأمية ومن جهة أخرى امتلاكها لأكبر عدد من الكفاءات العلمية في العالم.

• التناقض بين المنشآت العمرانية المتطورة فيها ومظاهر التخلف والتدهور.

• التطور في مجال الصحة ومن جهة أخرى انتشار الأمراض والأوبئة الفتاكة وارتفاع نسبة وفيات الأطفال.

• الهند دولة نووية ومتطورة في مجال البحث العلمي ومن جهة أخرى ينتشر بها الفقر والتخلف إذ تصنف من 20 دولة الأكثر فقراً في العالم.

• القفزة النوعية التي تحققتها واحتلالها مراتب أولى في مجال الصناعات التكنولوجية ومن جهة أخرى عجز في تلبية الحاجيات السكانية من الغذاء والخدمات الصحية.

• عدم الاستفادة من قطعان الأبقار رغم امتلاكها 240 مليون رأس بسبب المعتقدات الهندوسية.

## 4/ التنمية في البرازيل

1/ إنجاز بطاقة تقنية للبرازيل بمجموعة مؤشرات

المؤشر	توضيح المؤشر
الاستقلال	سنة 1822 عن البرتغال
العاصمة	برازيليا
اللغة الرسمية	البرتغالية
المساحة	8.511.965 كلم <sup>2</sup> (الخامسة عالمياً)
العملة	الريال
عدد السكان (سنة 2009)	193 مليون نسمة
الكثافة السكانية	22,5 نسمة في الكلم <sup>2</sup>
معدل النمو الطبيعي	1,3%
مدى الحياة أو متوسط الأعمار	72 سنة
الدخل الفردي الخام	4730 دولار
نسبة البطالة	11,5%
المديونية	232 مليار دولار

2/ استخلاص عناصر القوة والضعف في الاقتصاد البرازيلي:

أ/ عناصر القوة:

• في المجال الزراعي:

- احتلالها المراتب الأولى في كثير من المحاصيل الزراعية.
- تحقيق الاكتفاء الذاتي في الخضار والفواكه واللحوم.
- تساهم الزراعة بـ 40% من قيمة الصادرات الإجمالية.
- تساهم بـ 9,4% في الناتج الوطني الإجمالي.
- كثرة الأنهار وخصوبة التربة وتنوع المناخ كلها عوامل ساعدت علي تنوع وكثرة المحاصيل الزراعية.

ب/ عناصر الضعف في التنمية الزراعية:

- عدم استغلال كل الأراضي الزراعية فالمساحة الزراعية المستغلة تقدر بـ 9% من أصل 55% صالحة للزراعة.
- استنزاف أخشاب الأمازون بطرق غير عقلانية.
- صعوبة تسويق الإنتاج لبعده المزارع عن الموانئ.
- تقلص اليد العاملة وتوجهها إلى الصناعة.
- سيطرة الإقطاعيين على أخصب الأراضي الزراعية.
- لم تستطع تحقيق الاكتفاء الذاتي في الحبوب.

عناصر القوة في الصناعة البرازيلية:

- وجود المواد الأولية بكثرة (باستثناء المحروقات التي تعتبر قليلة).
- وفرة رؤوس الأموال خاصة الاستثمارات الأجنبية.
- تساهم الصناعة بـ 32% من الدخل الوطني الخام.
- اكتفاء البرازيل من حاجاتها الصناعية المختلفة بنسبة 90%.
- اكتساب الخبرة والكفاءة المهنية والأساليب العلمية الحديثة.
- احتلالها لمراتب جيدة عالمياً في عدة صناعات الفولاذ (6 عالمياً) والسيارات (8 عالمياً) وتكرير البترول (8 عالمياً) والأسمنت (6 عالمياً).

عناصر الضعف:

- فقرها للمحروقات جعلها تلجأ للاستيراد مما أثقل ميزانها التجاري.
- تلوث المدن الصناعية الكبرى.
- اعتمادها علي المديونية التي بلغت 232 مليار دولار سنة 2009.
- هجرة اليد العاملة من الزراعة نحو الصناعة خلق البيوت القصدية حول المدن.
- سيطرة الشركات متعددة الجنسيات على القطاعات الصناعية الحيوية في البرازيل واستغلالها للأيدي العاملة.
- تركز الصناعة في منطقة المثلث الحيوي (ريو دي جانيرو- ساو باولو- بيلو أوريانتي) بينما بقيت المناطق الأخرى شبه خالية.

3/ وسائل التنمية في البرازيل وأهدافها:

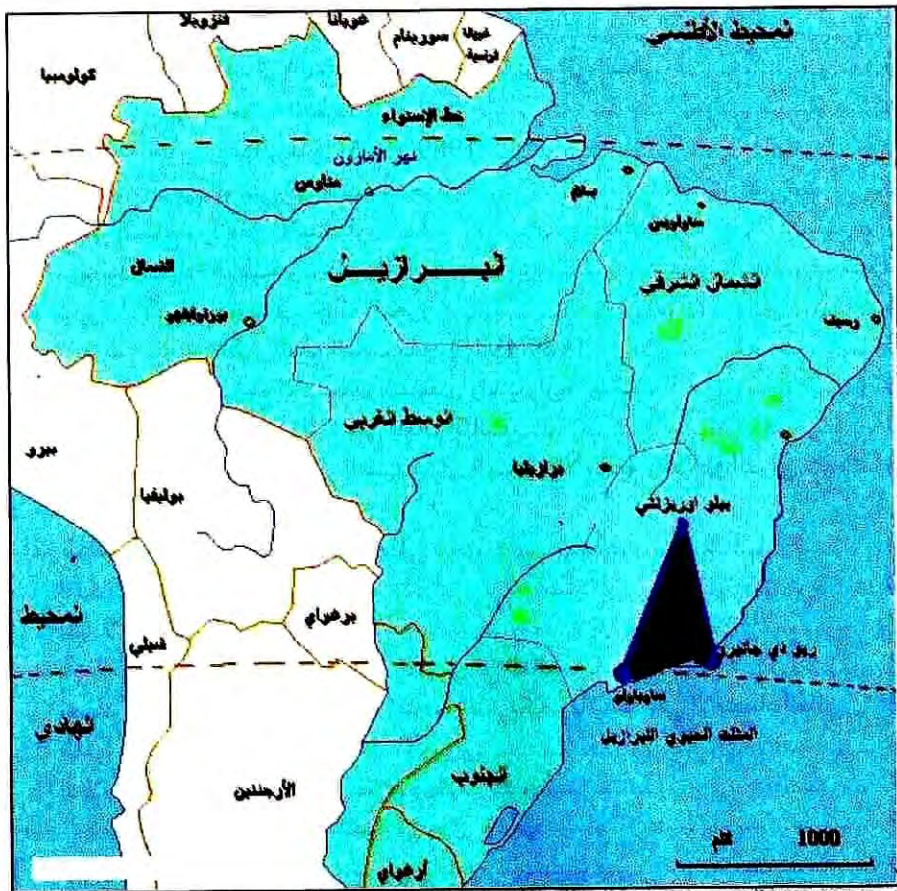
- تهدف السياسة التنموية للبرازيل إلى تحقيق الاكتفاء الذاتي والتخلص من البطالة والمديونية وتطوير الاقتصاد والقضاء على ظاهرة الفقر ولذلك اتبعت البرازيل سياسة تنمية قائمة على:
- الانضمام إلى التكتلات الاقتصادية الدولية والإقليمية كمنظمة التجارة العالمية OMC في 01/01/1995 والسوق المشتركة لدول أمريكا الجنوبية في 26/03/1991.
- العمل بمبادئ وأسس الرأسمالية.
- الاقتراض من المؤسسات المالية الدولية كصندوق النقد الدولي لتمويل إنجاز المشاريع التنموية.
- فتح أبواب الاستثمار الأجنبي للشركات المتعددة الجنسيات وإزالة الحواجز البيروقراطية.
- تشجيع الاستثمار في الصناعة الثقيلة كالفولاذ والسيارات والزراعة النقدية كالبن والمطاط.
- امتلاك التكنولوجيا الحديثة وامتصاص البطالة.
- وقد نجحت السياسة التنموية في تحقيق الكثير من الايجابيات مثلما هو مذكور في عناصر القوة للاقتصاد البرازيلي لكنها في نفس الوقت تسببت في عدة سلبيات.

4/ مشاكل التنمية والبيئة في البرازيل:

- إغراق البرازيل في معضلة المديونية والتي بلغت 232 مليار دولار سنة 2009 م.



## 1 / تعيين المثلث الحيوي للبرازيل



- تذبذب وعدم استقرار العملة البرازيلية نتيجة التضخم النقدي فقد تغيرت 3 مرات خلال 4 سنوات (الكروزيرو - الكروزادو - الريال في جويلية 1994).
- هيمنة الشركات المتعددة الجنسيات على اقتصاديات البرازيل فقد بلغت مساهمتها في الصناعة الميكانيكية 100% والأدوية 72%، وقد نتج عن ذلك السيطرة على أغلب الأنشطة الاقتصادية مثل صناعة السيارات 90% الأدوية 78%، المطاط 70%.
- فقدان اليد العاملة مناصبها بسبب ظاهرة تسريح العمال من طرف الشركات الأجنبية العاملة في البرازيل.
- تحويل الشركات الأجنبية لأرباح المالية للخارج وتوظيفها في شكل استثمارات خارج البرازيل.
- فوارق إقليمية في مستوى المعيشة خاصة أقاليم الجنوب والجنوب الشرقي عكس أقاليم الشمال الشرقي (اختلاف درجات الفقر بين الأقاليم).
- الثروة في البرازيل توجد جنبا مع الفقر، والأحياء القصديرية تقابلها ناطحات السحاب فهو بلد المتناقضات.
- يتجمع معظم السكان بالمناطق الساحلية الشرقية ويتركز فيها اغلب النشاط الاقتصادي بينما تبقى المناطق الداخلية والغربية ضعيفة الاستغلال وشبه فارغة من السكان مما يساهم في الهجرة نحو المدن الكبرى التي تجاور فيها أحياء الصفيح الإحياء الراقية.
- تدهور ملحوظ للبيئة نتيجة تحول أراضيها إلى مزارب للنفايات الصناعية للشركات المتعددة الجنسيات.
- تزايد الأحياء القصديرية في ضواحي كبريات المدن الساحلية كسا وباولو، وريودي جانيرو، وبلوآريزونتي التي تفتقر إلى قنوات صرف المياه الصحية.
- قطع الغابات والإفراط في قطع واستغلال الأخشاب لصناعة الورق (تهديد غابات الأمازون بالزوال)، (خلال الخمسين سنة الماضية تم تدمير أكثر من 17% من غابات الأمازون).
- انتشار الآفات الاجتماعية المتعددة وبروز الطبقة بكل مظاهرها (فقر مدقع وغنى فاحش).

نقوم مرحلي:

1 / أمامك خريطة البرازيل عين عليها المثلث الصناعي الحيوي.

06	الوحدة التعليمية الأولى: تطور العالم في ظل الثنائية القطبية (1945/1989)
06	1/ بروز الصراع وتشكل العالم (ثنائية قطبية).....
12	2/ الأزمات الدولية في ظل الصراع بين الشرق والغرب.....
15	3/ مساعي الانفراج الدولي (التعاضد السلمي) أو الجنوح إلى السلم.....
18	4/ من الثنائية إلى الأحادية القطبية.....
20	الوحدة التعليمية الثانية: الجزائر ما بين (1989/1945).....
20	1/ من تبلور الوعي الوطني إلى الثورة التحريرية.....
24	2/ العمل المسلح ورد فعل الاستعمار.....
30	3/ استعادة السيادة الوطنية وبناء الدولة.....
34	4/ تأثير الجزائر وإسهامها في حركة التحرر.....
36	الوحدة التعليمية الثالثة: تطور العالم الثالث ما بين (1989/1945).....
36	1/ العالم الثالث بين تراجع الاستعمار التقليدي واستمرارية حركات التحرر.....
40	2/ سقوط الاتحاد السوفيتي وأثره على العالم الثالث.....
43	3/ فلسطين من تصفية الاستعمار التقليدي إلى الهيمنة والأحادية والتواطؤ الدولي.....
	مادة الجغرافيا:
49	الوحدة التعليمية الأولى: واقع الاقتصاد العالمي.....
49	1/ إشكالية التقدم والتخلف.....
52	2/ المبادلات والتنقلات في العالم.....
58	الوحدة التعليمية الثانية: القوى الاقتصادية الكبرى في العالم.....
58	1/ مصادر القوة الاقتصادية للولايات المتحدة الأمريكية وتأثيرها على الاقتصاد العالمي.....
62	2/ ظاهرة التكتل وأثرها في قوة الاتحاد الأوروبي.....
67	3/ العلاقة بين السكان والتنمية في شرق وجنوب شرق آسيا.....
69	الوحدة التعليمية الثالثة: الاقتصاد والتنمية في دول الجنوب.....
69	1/ الاقتصاد الجزائري في العالم.....
71	2/ الجزائر في حوض البحر الأبيض المتوسط.....
73	3/ السكان والتنمية في الهند.....
76	4/ التنمية في البرازيل.....

أخي / أختي

إن استفدت من الملف فالرجاء  
أن تدع لي و للمؤلف بالخير

و النجاح و المغفرة

hard\_equation ^^



جزيرة العسل رقم 410 قسم 1 - المندرين - المحمدية الجزائر



021. 20. 41. 93 021. 20. 41. 48

EMAIL: darelbadr@hotmail.fr


تمت

الطباعة

في :

دار البادع  
للطباعة والنشر والتوزيع  
الجزائر

hard\_equation



Designed by MODERN Creativity

رقم الإيداع : 1056 - 2011

دمك : 1-06-952-9947-978



Hard

equation

العنوان : تجزئة العسل قسم 01 قطعة

410 المندرين المحمدية ، الجزائر

الهاتف : 021 20 41 48

الفاكس : 021 20 41 93

E-mail : darelbadr@hotmail.fr