

الوحدة الثالثة التنمية في دول الجنوب 1 تحديد المجال الجغرافي للدول النامية وتحليل ظاهرة التخلف فيها

● تعريف الدول النامية

هي مجموعة الدول الحديثة الاستقلال، التي عملت جاهدة للنهوض باقتصادها، عرفت بالدول السائرة في طريق النمو وكذلك هي نفسها التي تدعى بالعالم الثالث، تضم 140 دولة بتعداد سكاني يقدر بحوالي 5 مليار مساحة العالم. نسمة أي 85% سكان العالم.

● تحديد المجال الجغرافي للدول النامية

تقع جنوب خط عرض 40° شمالا تضم دول إفريقيا-آسيا، أمريكا اللاتينية، تشكل ثلاثة أرباع مساحة العالم.

أسباب التخلف ومظاهره

الأسباب التاريخية والسياسية

- الاستعمار واستنزاف ثرواته الطبيعية والبشرية.
- عدم الاستقرار الأمني والسياسي (انقلابات، حروب أهلية...)

الأسباب الاجتماعية والثقافية

- الانفجار الديمغرافي يصل إلى 3%.
- تفشي ظاهرة الأمية والجهل.
- عدم التحكم في التكنولوجيا.

الأسباب الاقتصادية

- المديونية 3300 مليار دولار سنة 2007 م.
- الاعتماد على تصدير المواد الأولية كمواد خام.
- هشاشة التكتلات وضعف التبادل فيما بينها.
- قلة رؤوس الأموال المستثمرة في التنمية.
- التبعية المطلقة في جميع الميادين.
- ضعف المساهمة في التجارة العالمية.

الأسباب الطبيعية

- عدم التحكم في التكنولوجيا والصناعة جعلهم يعجزون في تسخير بيئتهم الحارة والجافة لصالحهم.

الوحدة الثالثة التنمية في دول الجنوب 2 الاقتصاد الجزائري في العالم

تقع الجزائر شمال إفريقيا، تتوسط بلدان المغرب العربي، جنوب حوض البحر الأبيض المتوسط، ضمن بلدان الجنوب.

التسمية الرسمية: «الجمهورية الجزائرية الديمقراطية الشعبية»

النظام السياسي: رئاسي جمهوري.

المساحة: 2.381.741 كلم² تحتل المرتبة الثانية إفريقيا بعد السودان و المرتبة 11 عالميا.

عدد السكان: 33 مليون نسمة (2007).

الكثافة السكانية: 14 نسمة / كلم².

الزيادة الطبيعية: 1,5%.

الهيكل العمري: • (0 - 14) سنة: 26,3% • (15 - 64) سنة: 68,7% • 65 سنة وما فوق: 5%.

متوسط العمر: 74 سنة.

الدخل الوطني الخام: 150 مليار دولار. (2008)

احتياطي العملة الصعبة: 55,43 مليار دولار (2007 / 12 / 31)

الدخل الفردي: 940 دولارا (2008)

نسبة البطالة: 13,5% (2007)

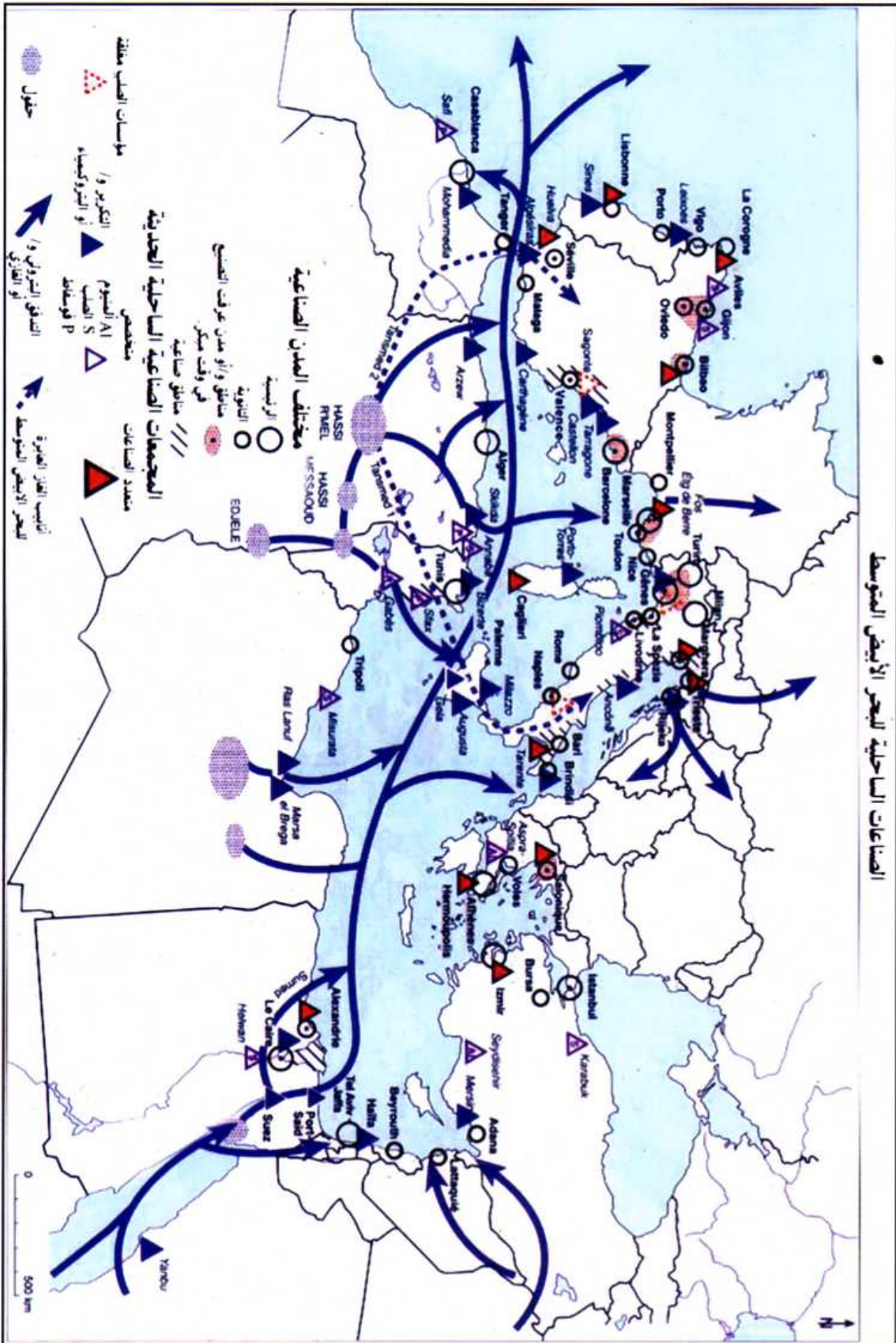
المديونية: 3,957 مليار دولار (2007)

معدل نمو الإنتاج الصناعي: 5% (2007)

مؤشر التنمية البشرية: 0,778 (2008)

الميزان التجاري: 6,325 مليار دولار (2007).

الصناعات الساحلية للبحر الأبيض المتوسط



مساهمة الجزائر في المبادلات التجارية

• مع دول المغرب العربي :

- رغم التوجه الوجودي لبلدان المغرب العربي، إلا أن المساهمة التجارية الجزائرية مع الدول المغاربية لا تتعدى 2% من إجمالي المبادلات التجارية والسبب يعود إلى:
- ضعف اقتصاد دول المغرب العربي وتفككه.
- التبعية الكلية وفي جميع الميادين للدول المتقدمة.
- تشابه في المشاريع الاقتصادية مما يعيق التبادل التجاري فيما بينها أو القيام بمشاريع مشتركة.
- الخلافات السياسية تعد عائقا خطيرا بين دوله، مما ينتج عنها غلق الحدود وصعوبة تنقل الأفراد...

• مع الدول الإفريقية :

للجزائر علاقات تجارية مع بعض الدول الإفريقية منها: كوت ديفوار 29% وجنوب إفريقيا بنسبة 12%، وكذلك مع نيجيريا والكامرون.

وللجزائر مشاريع هامة بينها وبين نيجيريا لنقل الغاز الإفريقي إلى أوروبا وهو مشروع (NIGAL) من المتوقع أن ينقل المشروع نحو 30 مليار متر مكعب من الغاز سنويا إلى أوروبا عبر خط أنابيب طوله 4500 كلم، 2500 كلم على أراضي الجزائر، 750 كلم على أراضي النيجر و 1300 كلم على أراضي نيجيريا والمشروع بدأت دراسته بين الشركة النيجيرية و «سوناطراك» منذ 14 جانفي 2002 ولأسباب كثيرة منها مشكلة التمويل والأمن آخر انجاز المشروع.

• المساهمة الجزائرية مع أوروبا :

العلاقة بين الجزائر وأوروبا ليست حديثة العهد بل هي قديمة لعدة اعتبارات أهمها: • عامل تاريخي (الاستعمار) • عامل جغرافي (القرب أو بعبارة أخرى الانتفاء إلى حوض البحر الأبيض المتوسط الذي ربط كل البلدان المحيطة بارتباطات اقتصادية وسياسية). • عامل تعاوني (اتفاق الشراكة بين الجزائر والاتحاد الأوروبي في 22 أفريل 2002). لكل هذه الاعتبارات فإن مساهمة الجزائر مع أوروبا مساهمة هامة تزيد عن 60% من المبادلات الجزائرية خاصة مع (فرنسا، إيطاليا، ألمانيا واسبانيا).

حيث تزود الجزائر أوروبا بحاجياتها من المحروقات (الغاز الطبيعي والبتروك) عبر الموانئ (أرزو و سكيكدة) وعبر أنابيب تعبر تونس إلى إيطاليا والمغرب الأقصى إلى اسبانيا. وتستورد منها حوالي 55% من المواد المصنعة والتجهيزات ووسائل النقل والمواد الاستهلاكية والغذائية...

• المساهمة الجزائرية في بقية العالم :

تحاول الجزائر تنويع تبادلاتها التجارية مع كافة الدول وقد عملت على فتح أسواقها لمختلف الدول الآسيوية والأمريكية قصد التخلص من سياسة الاحتكار التجاري الذي تريد أوروبا فرضه في إطار الشراكة معها. هذه السياسة جعلت الولايات المتحدة من أكبر الشركاء التجاريين حيث بلغت 26% من إجمالي صادرات الجزائر من المحروقات مقابل 9% من واردات الجزائر معظمها حبوب. ومن الدول كذلك الصين، البرازيل وتركيا بنسب تتراوح ما بين 3 إلى 8%.



أنابيب نقل الغاز ومشروع Nigal الذي يربط الشمال بالجنوب

- مكانة الجزائر في الاقتصاد العالمي

- تمتلك ثامن أكبر احتياطات من الغاز الطبيعي في العالم ورابع أكبر دولة مصدرة للغاز الطبيعي، تزود الدول الأوروبية بـ 10% من احتياجاتها منه، والمرتبة 14 في احتياطات النفط والمرتبة 12 من بين الدول المصدرة له.
- أكثر الدول العربية استقطابا للاستثمارات الأمريكية (المرتبة الثالثة).





اتحاد المغرب العربي

دور الجزائر في تفعيل الشراكة

- فتح الأسواق الجزائرية للمنتوجات الأوروبية .
- إلغاء الرسوم الجمركية بتفكيكها تدريجيا (12 سنة)
- تنويع الصادرات الجزائرية
- الحصول على مساعدات مالية
- التعاون الثقافي والعلمي
- إنشاء محاكم مشتركة للبت في الخلافات التجارية .
- استقطاب الاستثمارات.

المبادلات التجارية

الصادرات:

- معظم صادرات الجزائر عبارة عن محروقات (بترول وغاز) تتم عبر الأنابيب والموانئ بسبب:
- ضخامة الإنتاج.
- ضعف التنمية الاقتصادية .
- قلة الاستهلاك المحلي

الواردات:

- تستورد الجزائر مختلف المنتجات الصناعية والزراعية والاستهلاكية بسبب: • ضعف التنمية • عدم تحقيق الاكتفاء الذاتي • كثرة الاستهلاك.

- مشاركة جبهة التحرير الوطني خلال الفترة الاستعمارية في مؤتمر طنجة 30 أفريل 1958. حيث برزت فيه فكرة الاتحاد المغربي .
- الجزائر عضو مؤسس للاتحاد المغربي حيث أصدرت في قمة زرالدة 10 جوان 1988 البيان النهائي للإعلان عن تأسيس الاتحاد. وفي 17 فيفري 1989 أعلن عن قيام اتحاد المغرب العربي. وهو يعمل على تحقيق الأهداف التالية :

- الدعوة إلى الوحدة المغربية من خلال تمثين أواصر الأخوة بين شعوب الدول المغربية.
- الدعوة إلى التعاون في جميع المجالات الاقتصادية والاجتماعية.
- الدعوة إلى التكامل في كل المجالات.
- المشاركة الفعالة في أجهزة ومؤسسات الاتحاد .

الشراكة الأوروبية

- بداية الحوار بين الـضفتين سنة 1995 (ندوة برشلونة) صدرت خلالها جوانب التعاون (ماليا، اقتصاديا، أمنيا ...)
- تجسيد هذه الفكرة سنة 2002 بإمضاء الجزائر لاتفاق الشراكة مع الاتحاد الأوروبي

التنمية المستدامة

الإجراءات التي اتبعتها الجزائر للحفاظ على البيئة

- تركز الجزائر كافة جهودها للمحافظة على البيئة من خلال إنشاء وزارة البيئة وتهيئة الإقليم والتي تعمل على:
- معالجة المياه.
- مراقبة النفايات.
- المشاركة في العمل الجماعي لتسيير الشواطئ (المخطط الأزرق)
- وضع تشريعات للحفاظ على البيئة .
- الاهتمام بالتكنولوجيا
- إدماج المواطن في التكفل والحفاظ على البيئة (التوعية)
- التشجير
- انتهاج إستراتيجية وطنية للبيئة والتنمية المستدامة .
- ترقية وتطوير استعمال الطاقة الأقل تلويثا للجو مثل الغاز الطبيعي - البنزين الخالي من الرصاص - تطوير الطاقة المتجددة

مظاهر تدهور البيئة المتوسطية

- التلوث (نفايات - تسرب البترول) .
- زحف الإسمنت (بسبب التوسع العمراني).
- استنزاف الثروة الغابية (بسبب الحرائق خاصة).
- الانجراف.
- التصحر.
- الجفاف.
- استنزاف الثروة السمكية.

تنحصر شبه الجزيرة الهندية بين دائرتي عرض 8° و 36° شمالا وبين خطي طول 68° و 97° شرقا. يحدها من الشمال: الصين و بوتان و النيبال و من الشمال الغربي باكستان، و من الغرب بحر عمان و المحيط الهندي. و من الجنوب المحيط الهندي و من الشرق بيرمانيا و بنغلادش و خليج البنغال. تبلغ مساحتها 3.287.590 كم² حيث يبلغ طول الشريط الساحلي 7000 كلم وهذا له تأثير على النشاط التجاري (موانئ)



خصائص التنمية

- الاهتمام بالجانب الصناعي : وجود عدة صناعات تحويلية ميكانيكية، صناعة الأسلحة .. • وجود عدة مراكز صناعية.
- السعي إلى تحقيق الاكتفاء الذاتي في الغذاء من خلال الثورة الخضراء إنتاج عدة محاصيل: أرز، قمح، ذرة لتجنب شبح المجاعة.
- مواكبة التطور العلمي : من خلال البحث العلمي في مجال الأسلحة والإلكترونيك.
- وجود 75 شركة هندية للإعلام الآلي تضمن ربع الصادرات من الأقراص المضغوطة.

علاقة السكان بالتنمية

- تشجيع الاستثمار الأجنبي من خلال جلب الشركات المتعددة الجنسيات
- تزايد مذهب للسكان - عرقلة مسار التنمية - ضعف القدرة على تلبية حاجيات السكان من الغذاء والحاجيات الصحية والسكنية... رغم تسجيل نوع من التحسن.
- سوء التغذية وانتشار ظاهرة الفقر حيث تحتل الهند المرتبة 20 ضمن الدول الأكثر فقرا في العالم.



الهند إقتصاديا

الخصائص الطبيعية

السطح: يتميز بوجود ثلاثة مجموعات تضاريسية كبرى وهي: **جبال الهيمالايا** في الشمال و **هضبة الدكن** في الوسط حيث تشغل نصف المساحة و **سهل الغانغ** بين الهيمالايا وهضبة الدكن 360 ألف كم²

المناخ: الفصل الحار الجاف • الفصل البارد الجاف • الفصل الممطر الرطب. تمتلك شبكة مائية معتبرة أهم أنهارها: «نهر الغانغ» • «براهما بوترا»

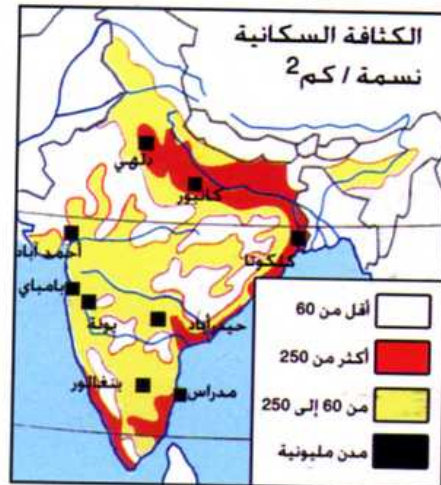
الخصائص البشرية

السكان: بلغ عدد سكان الهند 1,129 مليار نسمة (سنة 2007) • الكثافة السكانية معتبرة 356/كم².

- نسبة التمدن ضعيفة 29 %
- التنوع العرقي والديني واللغوي 1600 طائفة عرقية ودينية ولغوية، تنتشر بها 1652 لهجة محلية (هذا التفاوت كان سببا في الصراعات الطائفية وانتشار العادات البالية التقليدية).
- النمو السكاني السريع 1.9 % رغم محاولات الدولة.

السياسة السكانية

- مرّت السياسة السكانية بثلاث مراحل:
- مرحلة 1966 إلى 1976 تميزت بمحاولة الدولة تحديد النسل
- مرحلة 1976 إلى 1977 تميزت برفع شعار العائلة السعيدة (عائلة بطفلين) وهو مشروع «أنديرا غاندي» الذي أثار رفضا شعبيا.
- ما بعد 1977 التخلي عن أسلوب الإكراه.



تقييم السياسة الزراعية

رغم ضخامة الإنتاج واحتلالها مراتب عالمية، إلا أنها تبقى مهددة في أمنها الغذائي بسبب الظروف الطبيعية والبشرية وأثر ذلك على السياسة السكانية. تمكنت رغم كل العراقيل الموجودة والموروثة تاريخيا من تخفيف حدة الجوع لمليار من السكان.

- القضاء على النظام الإقطاعي خاصة الوسطاء في الزراعة.
- تحديد حجم الوحدات الزراعية ومراقبة تجارة وأسعار المواد الغذائية.
- استعمال الطرق والوسائل العلمية في الزراعة.
- توسيع شبكة الري 46م/هكتار.
- تحقيق نتائج من خلال ارتفاع إنتاج الحبوب.
- احتلال المراتب الأولى في عدة محاصيل (القمح، الشاي ..).



مشاكل التنمية في البرازيل

4

التنمية في دول الجنوب

الوحدة الثالثة

تقع في أمريكا اللاتينية بين دائرتي عرض 5° شمالا و 33° جنوبا وبين خطي طول 34° و 73° غربا. تحدها كل بلدان القارة ما عدا الشيلي والأكوادور، فمن الشمال تحدها: غويانا الفرنسية، غويانا، سورينام، فنزويلا والمحيط الأطلسي. ومن الشرق: المحيط الأطلسي. ومن الغرب: كولومبيا، البيرو، بوليفيا، باراغواي، الأرجنتين، ومن الجنوب: الأوروغواي. المساحة: 8 511 965 كم² تشغل 47.6% من مساحة أمريكا الجنوبية الامتداد: - تمتد على 4328 كم من الشرق إلى الغرب و 4320 كم من الشمال إلى الجنوب.

المميزات البشرية

- طاقة بشرية هامة 189,34 مليون سنة 2007. (المرتبة 5) نسبة النمو 1,64 %.
- توزيع السكان غير منتظم إذ تتركز أعلى نسبة (85 %) على طول الشريط الساحلي شرقا.
- الكثافة العامة 22.2 ن/كم² وتصل إلى 200 ن/كم² في المدن. وهناك مدن مليونية إذ بلغت سنة 2007 إلى 17 مدينة (مدينة ساو باولو 10.4 ملايين نسمة).
- انتشار ظاهرة النزوح الريفي وبالتالي انتشار البيوت القصدية.
- تنوع الأجناس وما ينجر عنها من مشاكل إلا أن أخطر مشكلة يعاني منها المجتمع البرازيلي هو الفقر والتشرد وانتشار ظاهرة الإجرام.

المميزات الاقتصادية

- **الزراعة**: تعتمد على زراعة تجارية (نقدية) تستغلها شركات أجنبية مثل (البن، السكر، الكاكاو والمطاط)
- **الانتاج الحيواني**: من دول العالم الرائدة في تربية الأبقار، الخيول، الخنازير، الأغنام والدواجن. وبالتالي فهي في قمة الدول المنتجة للحوم والحليب والبيض.
- **التخصص الإقليمي** تحتل البرازيل المراكز الأولى في إنتاج البن • التبغ • الصويا • المطاط • والعديد من المحاصيل الاستوائية
- الأخشاب نظرا للثروة الغابية بالأمازون وكذا الزيوت النباتية
- **الصناعة**: ثروة معدنية هامة ومتنوعة، المرتبة الأولى عالميا في الحديد إضافة إلى البوكسيت والمنغنيز
- وجود مواد زراعية كمادة أولية للصناعة مثل قصب السكر، التبغ، المطاط... الخ.
- تنوع الصناعات منها الثقيلة والتحويلية وصناعة السيارات.
- سيطرة الشركات الأجنبية على الصناعات الإستراتيجية في البرازيل

المميزات الطبيعية

التضاريس

- سهول واسعة وأحواض أكثرها في الشمال (حوض الأمازون الذي يشغل 3.5 مليون كم² أي 42 % من المساحة) وسهول ساحلية في الشرق على طول 7491 كلم تضيق كلما اتجهنا جنوبا. وفي الوسط والجنوب: هضاب أهمها هضبة البرازيل وجبال متقطعة.

المناخ

- متنوع بين معتدل و حار وهذا لشساعة المساحة وامتداده الواسع وطول ساحله وكثرة سهوله وأوديته إضافة إلى موقعه الفلكي حيث تمر به دائرتين رئيسيتين: خط الاستواء شمالا ومدار الجدي جنوبا. من خلال ذلك نستنتج: مناخ استوائي حار ممطر طول السنة (تصل 2096 ملم سنويا) في الشمال مداري في الوسط معتدل في جنوب البرازيل كما تعاني من نقص الأمطار (مثلث العطش).

- **المياه**: شبكة مائية معتبرة نهر الأمازون طوله 6463 كلم (أغزر نهر في العالم 200 ألف م/3ثا) • نهر بارانا، نهر سان فرانسيسكو.
- **الثروة الغابية**: غابات الأمازون (أكثر غابة في العالم) رثة الكرة الأرضية.



التضاريس:

- جبال حديثة التكوين و متوسطة الارتفاع
- سهول متنوعة ساحلية ضيقة خصبة وداخلية واسعة وخصبة خاصة الضفة الشمالية
- **المناخ:** مناخ متوسطي دافئ، ممطر شتاءً حار جاف صيفا ويتباين التغير في المناخ بين الشمال والجنوب ففي الضفة الشمالية تزداد البرودة والتساقط كلما توغلنا في الداخل بينما يحدث العكس في الضفة الجنوبية للبحر المتوسط.
- **النبات:** الزيتون، الصنوبر، الفلين، الصنوبر البحري، البلوط...

أقاليم الندرة والوفرة في المنطقة

- **أقاليم الندرة:** الضفة الجنوبية للبحر المتوسط تتميز بنقص فرص العمل ووسائل النقل والاتصال وضعف ترقية المستوى العلمي والتكنولوجي وهي منطقة انطلاق للهجرة
- **أقاليم الوفرة:** الضفة الشمالية للبحر الأبيض المتوسط التي تتوفر على شروط أفضل في شتى وسائل الحياة الاقتصادية والاجتماعية والثقافية
- تتجه حركة الهجرة باتجاه واحد من الضفة الجنوبية نحو الضفة الشمالية. سواء بصفة منتظمة وقانونية أو الهجرة السرية. وفي فترات تاريخية مختلفة (منذ الاستعمار للبحث عن الأمن والعمل)

حركة الهجرة حتمية تظهر من خلال:

- 1- البحث عن العمل - 2 تحسين ظروف المعيشة
- 3- البحث عن الأمن - 4- البحث عن الاستقرار.

الخصائص المشتركة لبلدان البحر الأبيض المتوسط

الخصائص الطبيعية

- **الموقع:** يعتبر البحر الأبيض المتوسط مركز العالم القديم، تقدر مساحته بـ 2.510.000 كم² ويمتد على مسافة 3860 كلم طولاً و 1600 كلم عرضاً - متوسط عمقه 1500 م
- يتوسط القارات القديمة أوربا، آسيا وإفريقيا والمحيط الأطلسي والبحر الأحمر والأسود وبالتالي يمكن الاتصال بكل القارات.

الخصائص البشرية

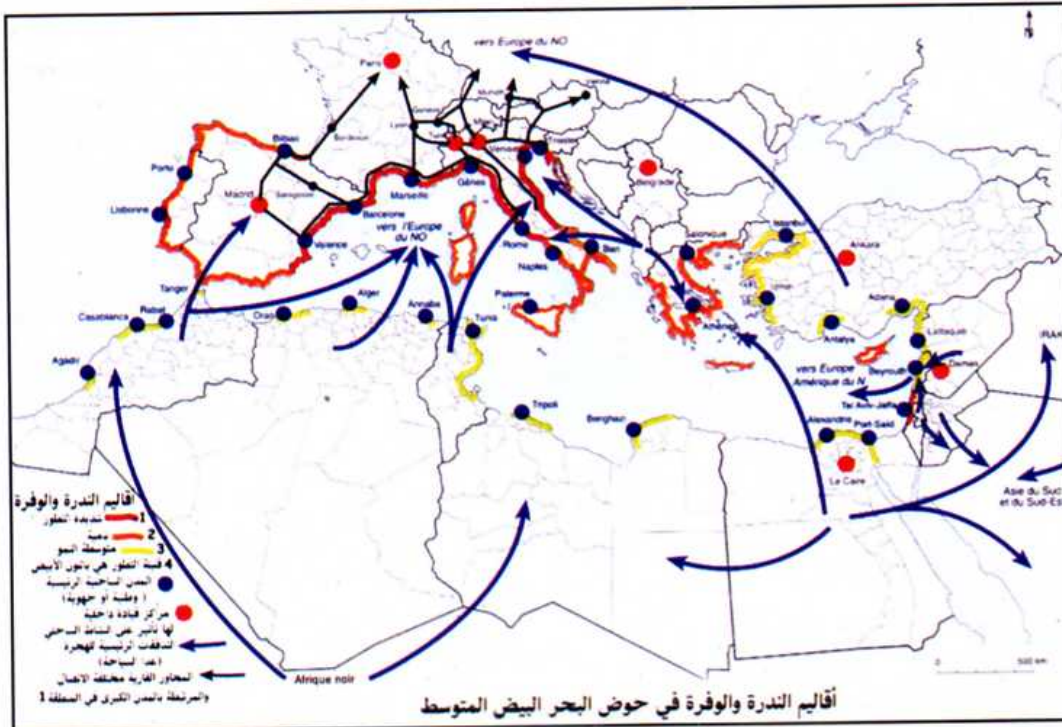
- الكثافة عالية على السواحل
- ارتفاع عدد سكان المدن الساحلية

الخصائص الحضارية

- عرفت نفس الحضارات (رومانية، عربية إسلامية) مع نوع من التمييز بين الشمال والجنوب ففي الشمال المسيحية واللاتينية وفي الجنوب: الحضارة الإسلامية.
- الديانات (مهد الديانات السماوية)
- التقارب الثقافي

- أسباب التباين

- **الديانة:** شمال مسيحي، جنوب مسلم
- **تباين ثقافي:** جنوب عربي، شمال متعدد اللغات.
- **تباين تكنولوجي:** شمال متقدم (الاهتمام بالعلوم)، وجنوب متخلف (عدم الاهتمام ونقص الإمكانيات).



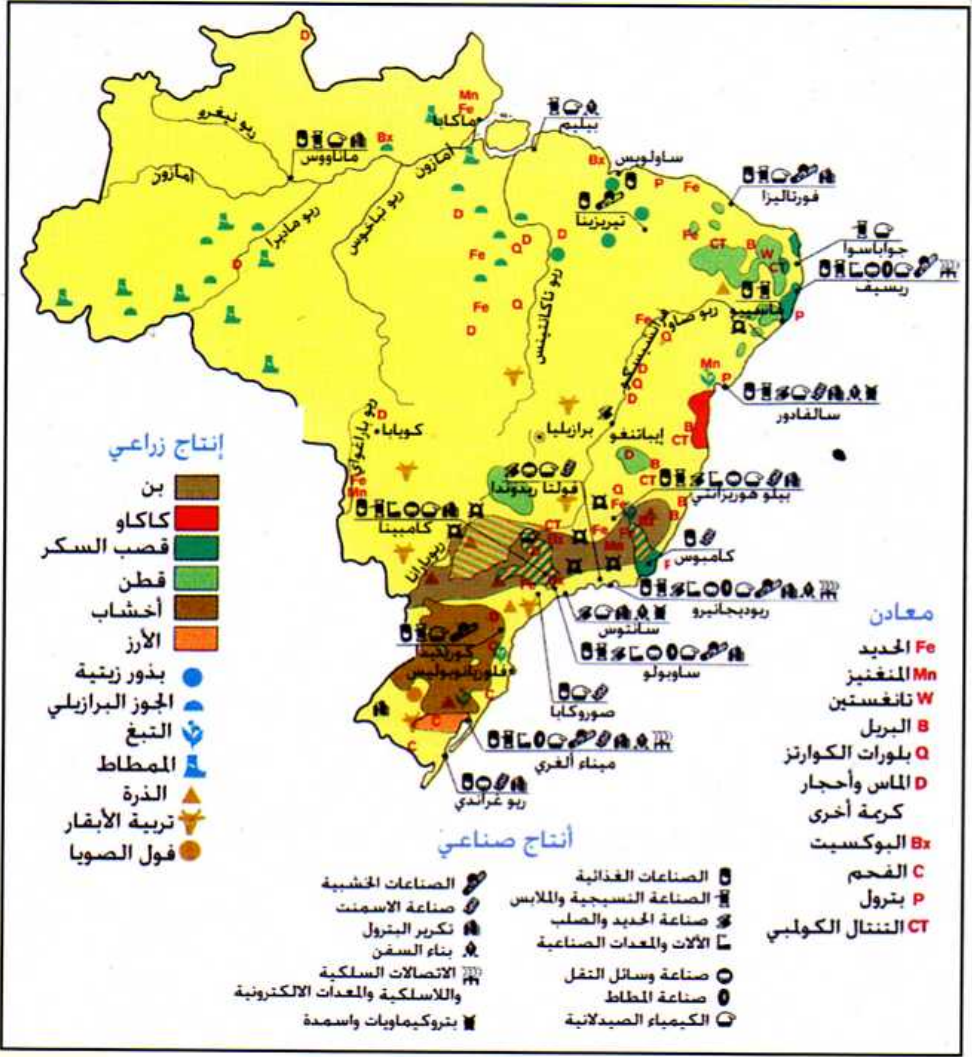
تطور اقتصادي معتبر ومن مظاهره :

- فائض الميزان التجاري.
- تنوع الصناعات.
- التصدير.
- تغطية الحاجيات الوطنية والإقليمية.
- احتلال مراتب عالمية، السادسة في الفولاذ و الثامنة في السيارات ...

رغم ذلك : توجد فوارق اجتماعية حيث يعيش 50 مليون نسمة بأقل من 2 دولار في اليوم ويعاني 23 مليون من سوء التغذية و عليه فإن 10 % من السكان يسيطر على 35 % من الثروة وكذا 20 % من ملاك الأراضي على 65 % من الأراضي في البرازيل.

إنتاج بعض المحاصيل سنة 2004

النسبة المئوية من الإنتاج العالمي	الإنتاج (ألف طن)	النسبة المئوية من الإنتاج العالمي
35 %	2 356	البن
1.33 %	22 658	الصوجا
3.30 %	8 996	الأرز
31.27 %	45 900	قصب السكر
19.94 %	18 902.5	الحمضيات
2.81 %	63 812	القمح
16.67 %	35 000	الذرة
5.1 %	171	الكاكاو
7.99 %	9 500	البقر



خريطة البرازيل الاقتصادية

معيقات التنمية

- التوزيع غير العادل للسكان.
- سيطرة الاستثمار الأجنبي على الاقتصاد والاستغلال البشع لليد العاملة وتحويل الأرباح إلى الوطن الأم.
- اتساع نطاق الأحياء القصديرية حول المدن الكبرى.
- الاستغلال غير العقلاني للثروات.
- التركيز على الزراعات النقدية وليس الاستهلاكية التي تجلب للشركات الاحتكارية والأقلية المحلية الأرباح الطائلة على حساب السكان وغدااتهم.
- وجود فوارق اجتماعية خطيرة تولدت عنها انتشار الآفات والتخلف الاجتماعي.
- فظاهر البرازيل دولة متقدمة لكن واقعها لا تختلف عن العالم الثالث.

الحلول

- خلق توازن بين النمو السكاني والاقتصادي.
- التخطيط بعيد المدى والتهيئة الإقليمية.
- حماية المساحات الخضراء (غابة الأمازون من الاستغلال اللاعقلاني للشركات المنتجة للأخشاب).
- ربط الاستثمار الأجنبي أو المحلي بقوانين مضبوطة تحمي الطبيعة ومصالح الشعب من النهب والسلب.

مشاكل البيئة

- الاستغلال غير العقلاني لغابة الأمازون.
- التلوث البيئي (نفايات المصانع).
- تلويث الجو والأنهار لأن الشركات همها الربح فقط.
- الانجراف بسبب قطع الأشجار.
- انقراض العديد من الكائنات الحية الحيوانية والطيور.



3AS
BAC

جميع الشعب

سايس جمال
موساوي محمد

الجزيرة
1

الجغرافيا

الوحدة الأولى واقع الاقتصاد العالمي 1 مفهوم التقدم والتخلف وتصنيف الدول على أساس معياري

● التخلف

تعريف «دوستوف»: تأخر عن ركب الدول المتطورة. نظرية العالم الثالث: هو حالة الفقر المزمنة التي تعاني منها بلدان العالم الثالث يعود سببها إلى السياسة الاستعمارية القائمة على نهب موارد الشعوب. والتخلف هو عدم قدرة مجموعة بشرية على الاستغلال العقلاني لمواردها البشرية والاقتصادية وتحويلها إلى ثروة متجددة.

● التقدم

هو ظاهرة اجتماعية اقتصادية تعبر عن حالة الازدهار الاقتصادي والرقى الاجتماعي الناتج عن حيوية المجتمع وقدرة استغلال موارده البشرية والطبيعية وتحويلها إلى ثروة متجددة تضمن له اكتفاء ذاتيا، وقوة مالية يسيطر بها على العالم.

● معايير تصنيف الدول المتقدمة والمتخلفة

معايير ديموغرافية: • الولادات • الوفيات • النمو الطبيعي.

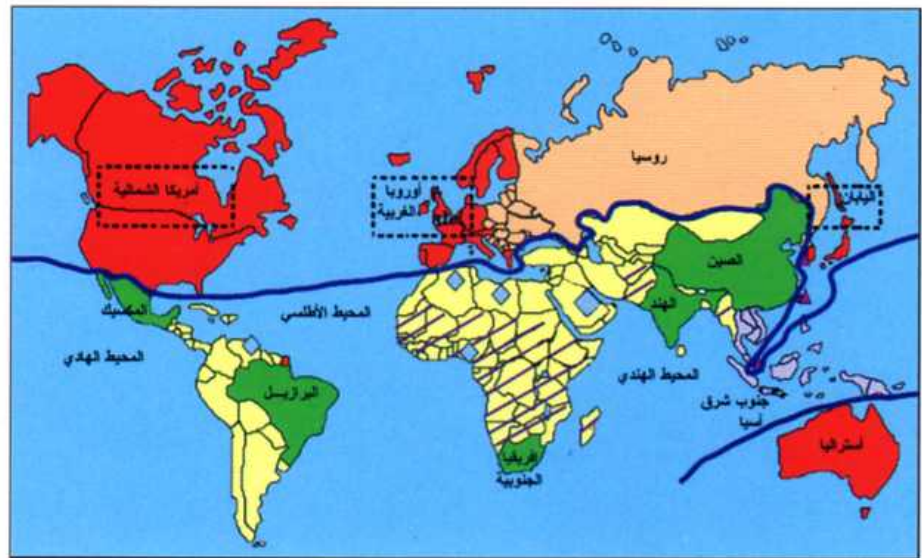
معايير اجتماعية (المؤشرات)

• مستوى الدخل الفردي.
• نسبة التغطية الصحية وبقيّة المرافق الاجتماعية.
• نسبة الأمية. • حالة الغذاء.
• المستوى المعيشي. • وضعية المرأة والطفل.

معايير اقتصادية (المؤشرات)

• القطاعات الاقتصادية
• الناتج الوطني الخام P.N.B هو مجموع قيمة الناتج النهائي للسلع والخدمات من الفعاليات الاقتصادية في بلد ما خلال سنة معينة.
• الناتج الداخلي الخام P.I.B ويعني: مجموع القيم المضافة التي حققتها القطاعات الاقتصادية الثلاثة والاستثمارات الوطنية والأجنبية بالداخل في بلد ما طيلة سنة.
• مؤشر التنمية البشرية I.D.N ويحسب على أساس ثلاثة مؤشرات وهي:
- مدى الحياة - المستوى المعرفي - المستوى المعيشي من خلال الناتج الداخلي الخام.

قطب التلوث المصنع
دول متقدمة ذات مستوى معيشي مرتفع
دول في إعادة الهيكلة الاقتصادية (الدول الاشتراكية سابقا)
دول حديثة التصنيع (الجيل الأول)
الحد الفاصل بين الشمال والجنوب
قوة صاعدة
دول في طريق النمو الجيل الثاني (النمو الآسيوية)
دول ذات تنمية غير متساوية
دول فقيرة
دول نفطية



العالم المتقدم والعالم المتخلف والحد الفاصل بينهما

جـ - البشرية • وفرة اليد العاملة المؤهلة ذات المهارة العالية • الاستفادة من الأدمغة المهاجرة من كل دول العالم • دور الفرد الأمريكي في تنشيط اقتصاد بلاده نظرا لما يتمتع به من حرية الاستثمار داخليا وخارجيا.

خصوصيات الأقاليم الاقتصادية في الولايات المتحدة

الإقليم الشمالي الشرقي

- يشغل نسبة 12 % من المساحة الكلية
 - توجد به تجمعات المدن الكبرى (مقالوبوليس)
 - إقليم زراعي هام : نطاقات زراعية مثل الذرة، القمح، الخضر والفواكه، تربية الحيوانات «مملكة الألبان»
 - تتركز به الصناعات الهامة : الحديد والصلب، الميكانيكية، بناء السفن، الإلكترونيات ...
 - توجد به أكبر موانئ الواجهة الأطلسية (أهمها محليا وعالميا ميناء نيويورك) والبحيرات للنقل الداخلي
- ### الإقليم الجنوبي
- مملكة القطن إضافة إلى زراعات أخرى متنوعة خاصة النقدية منها : التبغ، قصب السكر، الصوجاء، الأرز، تربية الحيوانات
 - يشمل إقليمين صناعيين قديم وحديث ويشتهر بالصناعة النسيجية والبتروولية
 - به موانئ هامة مثل «هوستن» و«نيو أورليانز».
 - ثروة بتروولية هائلة.

الإقليم الغربي

- إقليم حديث العهد (الإصلاحات الاقتصادية)
- إقليم زراعي مزدهر (زراعة متوسطة - قطن - حبوب ..)
- إدخال صناعات حديثة وخاصة الثقيلة وكذا الصناعة السينمائية والفضائية والطائرات
- موانئ هامة مثل : «سان فرانسيسكو» • «لوس أنجلس» • «سان دييغو»

أهمية الواجهة الأطلسية للولايات المتحدة

- تمثل الواجهة الأطلسية ثلث مساحة الولايات المتحدة الأمريكية
- تتركز بها مختلف الأنشطة الاقتصادية
- تمتلك إمكانات طبيعية وبشرية هائلة
- تتركز المدن الهامة (نيويورك - واشنطن - فيلادلفيا ...)
- تتركز الكثافة السكانية التي ساعدت على وفرة اليد العاملة
- تجمع المؤسسات الاقتصادية والمالية والمنظمات الدولية
- شبكة مواصلات كثيفة بحرية وبرية وجوية
- همزة وصل بين الأقاليم الداخلية والعالم الخارجي

الاتحاد الأوروبي ومظاهر القوى والضعف فيه

2

القوى الاقتصادية الكبرى في العالم

الوحدة الثانية

الموقع الجغرافي للإتحاد الأوروبي يقع الإتحاد الأوربي في القارة الأوروبية

النشأة والتوسع : تأسست المجموعة الاقتصادية الأوروبية بموجب اتفاقية روما في 25 مارس 1957 من طرف ست دول أوروبية: فرنسا- ألمانيا- إيطاليا- ودول البنلوكس (وهي هولندا- بلجيكا- لوكسمبورغ) منذ 1973 بدأت تنضم إليها دول أوروبية أخرى على التوالي إلى غاية 2007 ليصبح عددها 27 دولة من بينها دول أوروبا الشرقية، وبذلك ازدادت قوة أوروبا الاقتصادية والبشرية وأصبحت قطبا من أقطاب الثالوث العالمي (Triad).

مظاهر القوة

- القوة الاقتصادية** : للإتحاد فضاء اقتصادي قوي و ثروة طبيعية متنوعة تساهم في رفع الدخل القومي رغم عدم كفايتها في بعض الدول.
- الزراعة** : ضخامة الإنتاج الزراعي وتنوعه (تحقيق الأمن الغذائي)
- الصناعة** : قوة التصنيع إنتاجا وتنوعا (التكنولوجيا العالية)
- التجارة** : تحتل المرتبة الأولى عالميا باستحواذها على ربع التبادل التجاري العالمي (قوة منافسة ومسيطرة على العديد من الأسواق العالمية)
- المواصلات** : قوة وتنوع في المواصلات تملك أكبر ميناء في العالم «روتردام بهولندا».

رؤوس الأموال : الوفرة وحسن الاستغلال داخليا وخارجيا

- التكامل الاقتصادي والتعاون بين الدول الأعضاء في كل المجالات
- قوة بشرية هائلة 455 مليون نسمة (سنة 2007) (وفرة وتنوع اليد العاملة)
- التقدم العلمي والتكنولوجي وارتفاع مستوى الدخل الفردي والوطني وهيمنة الشركات الأوروبية الكبرى للأسواق والاستثمارات محليا وعالميا.

مظاهر الضعف

- ضيق المساحة مقارنة بعدد السكان.
- الافتقار إلى بعض المواد الأولية (الطاقة).
- الفوارق الاقتصادية والاجتماعية بين الدول الأعضاء.
- عدم احترام مبدأ الأفضلية في المبادلات لبعض الأعضاء.
- مشكلة المياه الإقليمية في الصيد البحري بين الأعضاء لضيقها.
- ارتفاع نسبة الشيخوخة في المجتمع الأوربي.
- المنافسة الخارجية خاصة الولايات المتحدة الأمريكية واليابان ودول جنوب شرق آسيا حديثة التصنيع.



جنوب شرق آسيا (إقتصاديا)



اليابان (إقتصاديا)

تمثل المنطقة قطبا اقتصاديا كبيرا يعتمد على الاقتصاد الموجه للتصدير وجلب الاستثمارات الأجنبية في المنطقة.

اليابان أكبر قوة اقتصادية ويرجع ذلك إلى كفاءتها الصناعية • رواج تجارتها • التكامل والاندماج بين المؤسسات الصغيرة والكبيرة • استيراد المواد الأولية وتصنيعها محليا.

الصين: تشهد نموا اقتصاديا ملحوظا ناتج عن انفتاحها القائم على تنمية المنطقة الساحلية وجلب الاستثمارات الأجنبية (المناطق الحرة)

كوريا الجنوبية: نشطت الصناعة • استفادت من المساعدات الأمريكية • الاستثمارات المحلية والدولية.

تايوان: عرفت نموا اقتصاديا اعتمادا على ديناميكية الاستثمارات الأجنبية والجالية الصينية إضافة للدور الأمريكي في تقويتها.

هونغ كونغ: تعتبر منطقة تبادل حر عرفت تطورا ملحوظا وحركة تجارية دولية. ، إضافة إلى الأسس الاقتصادية التي خلفتها بريطانيا الاستعمارية بعد خروجها منها (احتلت من سنة 1842 إلى 1997).

سنغافورة: التجديد الصناعي، الدعم العلمي، رواج التجارة، فتح باب الاستثمار

العلاقة بين النمو السكاني والاقتصادي

علاقة تكامل وتوازن بالرغم من أن هذه المنطقة تسجل أعلى معدلات النمو البشري في العالم كونها أكبر تجمع سكاني في العالم.

من أهم المدن: **طوكيو** عاصمة اليابان مدينة اقتصادية ومالية وسياسية.

- 1880 عرفت تطورا عمرانيا هائلا حيث أصبحت تضم ربع سكان البلاد ونصف عدد الطلبة اليابانيين.
- تتركز بها أغلب المؤسسات الصناعية والشركات الكبرى والخدمات ووسائل النقل وكبريات الموانئ.

المشاكل السكانية

- ارتفاع الكثافة السكانية - اختلال توزيع السكان بين مختلف المناطق.
- شدة التركيز السكاني ضمن منطقة تجمع المدن الكبرى.
- ارتفاع نسبة الشيخوخة.
- انتشار الأمراض النفسية (ظاهرة الانتحار).

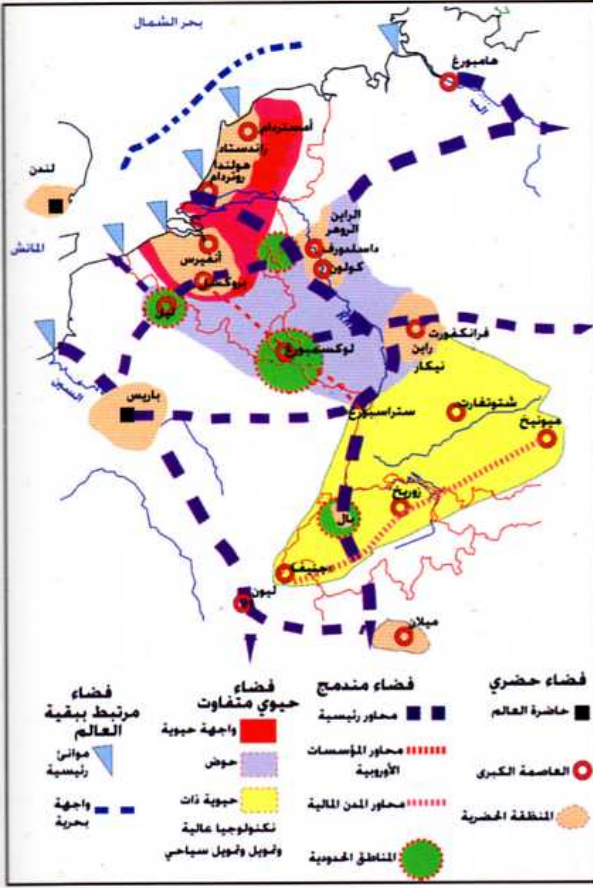
المشاكل البيئية

- النفايات الصناعية، تلوث التربة، تلوث الماء والهواء.
- انتشار الأمراض والاضطرابات النفسية نتيجة الضغط والقلق.
- صعوبة تسير النفايات المنزلية.
- ضخامة حظيرة السيارات.
- الاستعمال الكبير للمواد الكيماوية والمخصبات الزراعية.

حي الكيان، عمارة أ. مدخل 10 محل 23، المحمدية، الجزائر.
الهاتف: 021 82 00 15 / 021 82 96 37، الفاسخ: 021 82 96 37.
البريد الإلكتروني: clicedition@gmail.com



2009 - 083



إقليم الراين

عوامل القوة الاقتصادية لإقليم الراين

- أكبر منطقة تركز سكاني وعمراني (استقطاب الموارد البشرية).
- انبساط السهول (ساهم في ازدهار الزراعة الأوروبية).
- وفرة المواد الأولية خاصة الفحم فهو أقدم المناطق الصناعية في أوروبا.
- توفره على منشآت صناعية كبرى.
- توفره على شبكة كبيرة من المواصلات المختلفة.
- حيوية الملاحة النهرية والبحرية.
- وفرة المرافق السياحية.

أهمية التوجه البحرية شمال غرب أوروبا

- إبقاء أوروبا مفتوحة على العالم.
- كثرة الخلجان ساهم في بناء الموانئ الكبرى مثل روتردام.
- تنشيط التجارة الداخلية والخارجية.
- حيوية الصيد البحري.
- سهولة الربط بين أقطار الاتحاد.
- توفير المياه الصالحة للشرب (التحلية) وكذا للاستغلال الصناعي.
- توسيع ازدهار السياحة.
- تاريخياً، منه انطلقت أولى الدفعات البشرية لاستيطان العالم الجديد (أمريكا).

جنوب شرق آسيا واليابان (قوة متعددة الأقطاب)

3

الوحدة الثانية القوى الاقتصادية الكبرى في العالم

تحديد منطقة جنوب شرق آسيا

تقع شرق وجنوب شرق آسيا وتضم: اليابان، الصين، كوريا الجنوبية، «هونغ كونغ»، تايوان، وسنغافورة.

الأقطاب الاقتصادية

الأرخبيل الياباني، الساحل الشرقي للصين، تايوان، هونغ كونغ، سنغافورة وكوريا الجنوبية.

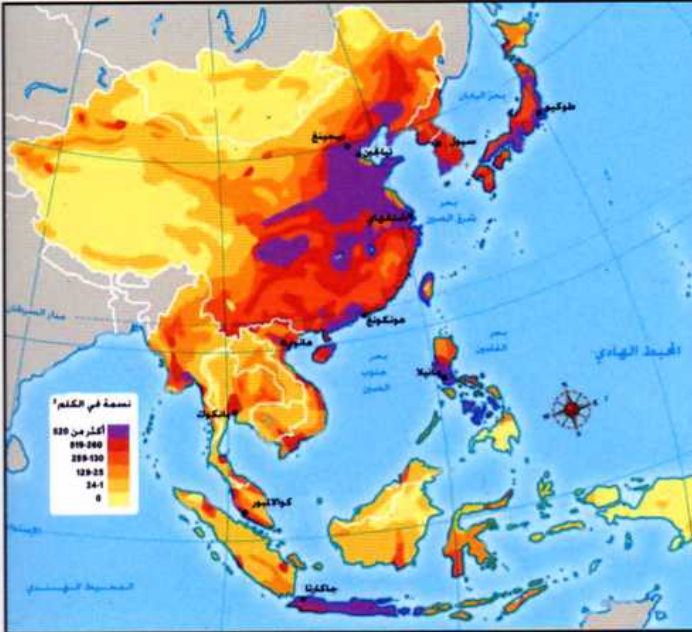
العلاقة بين الجانب الديموغرافي والتنمية

النمو الديموغرافي كعامل قوة:

- سوق استهلاكية ضخمة تشجع على زيادة الإنتاج.
- وفرة اليد العاملة المؤهلة.
- حركة الهجرة ودورها في تدفق رؤوس الأموال والاستثمارات.

النمو الديموغرافي كعامل سلبي:

- اختلال التنمية بين الأقاليم.
- تزايد الضغط الديموغرافي على الموارد.



جنوب شرق آسيا (بشرى)

مدى تأثير المناخ والموقع الجغرافي على ظاهرة التقدم والتخلف

دول واقعة شمال أوروبا مناخها معتدل وبارد يساهم في التساقط (وفرة المياه).

أما في العروض الجنوبية، فالمناخ له تأثير بالغ على التنمية حيث يسود الجفاف مساحات واسعة، لكن يمكن تحدي ذلك.

الموقع الجغرافي: • أهمية في الاتصال بالعالم الخارجي • تفضيل المبادلات التجارية • إمكانيات الاستثمار.

مثال: اليابان: • تضاريس صعبة • موقع جزري غير مستقر • عزلة قارية لكن قوة وقطب اقتصادي.

الدول المتقدمة: تقع شمال دائرة عرض 30° في نصف الكرة الشمالية و35° في أوراسيا باستثناء تركيا والجمهوريات الإسلامية في جنوب غرب آسيا تقع في نطاق العروض المعتدلة الوسطى.

المتخلفة: في النصف الكرة الجنوبي جنوب المحور السابق ضمن المنطقة المدارية الحارة (الجفاف، الحرارة، الصحاري)

- المناخ: له دور أساسي يؤثر تأثيرا مباشرا على ظاهرة التقدم والتخلف إلا أنه ليس مبررا للبقاء على هذه الحالة، مثال:

ظاهرة التكتل الاقتصادي في العالم

2

الوحدة الأولى واقع الاقتصاد العالمي

التكتلات الاقتصادية في العالم

تعريفها: هو اتفاق مجموعة من الدول على تنسيق سياساتها الاقتصادية والنقدية بهدف الوصول إلى تكامل واندماج اقتصادي، تجاري ونقدي...

وأيا اتفاق بين مجموعة من الدول على تقاسم الأدوار والأسواق في العالم، وتسهيل مرور الأشخاص والبضائع فيما بينها هو اتفاق بين مجموعة دول حول التعاون وتبادل الخبرات والسلع محددة بنصوص موثقة قد تتطور إلى الجانب العسكري والمالي (وهذا التعريف ينطبق على التكتل الذي توصلت إليه أوروبا الغربية).

الاتحاد الأوروبي

مجالها الجغرافي: يمتد الاتحاد الأوروبي من المحيط الأطلسي غربا إلى البحر الأسود شرقا ومن السويد فنلندا شمالا إلى البحر الأبيض المتوسط جنوبا.

• **1986:** انضمام إسبانيا والبرتغال.

تحولت السوق الأوروبية المشتركة سنة 1992 بمقتضى «معاهدة ماستريخت» إلى الاتحاد الأوروبي، والذي انضمت إليه دول أخرى وهي:

• **1995:** انضمام السويد • فنلندا • النمسا.

• **2004:** انضمام عشر دول استونيا • لتونيا • لتوانيا • بولونيا

• سلوفاكيا • المجر • سلوفينيا • قبرص • مالطا • تشيك.

• **2007:** انضمام كل من بلغاريا ورومانيا.

مكونات الاتحاد الأوروبي

• **1944:** سوق مشتركة بين ثلاث دول فقط (بلجيكا، هولندا، لوكسمبورغ) وهي دول «البنلوكس».

• **1951:** اتفقت ست (6) دول البنلوكس، فرنسا، إيطاليا، وألمانيا الغربية (سابقا) على استغلال الحديد الصلب والفحم فيما بينها استخراجا تصنيعا وتسويقا فتأسست المنظمة الأوروبية للفحم والفولاذ.

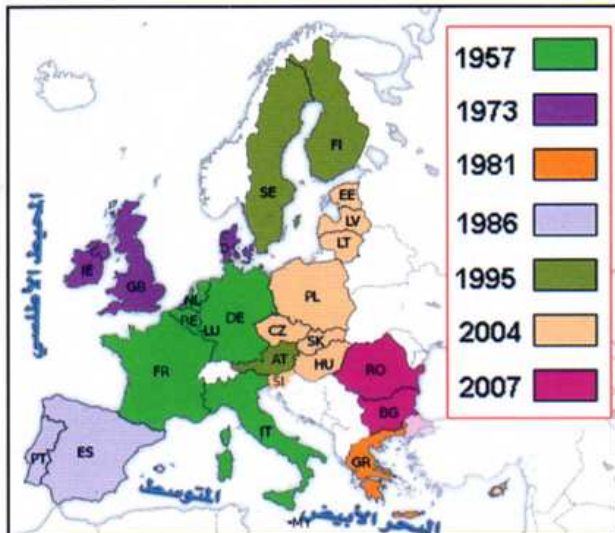
• **1957:** تأسست المنظمة الأوروبية للطاقة الذرية «أورتوم» من نفس الدول الستة والهدف، توحيد الجهود في ميدان البحوث الذرية واستغلال الطاقة النووية في الصناعة.

توجت هذه التطورات في مجال التقارب بين الدول الست باتفاقية روما (25 مارس 1957) والتي تعد الانطلاقة الأساسية والحقيقية للإتحاد الأوروبي بين الدول الأوروبية فتأسست «المجموعة الاقتصادية الأوروبية» والتي بمقتضاها يتم توحيد التعرفة الجمركية وإلغاء الحواجز لتسهيل عملية مرور السلع ورؤوس الأموال والأشخاص، وكذلك تنشيط التبادل والتعاون الاقتصادي بين هذه الدول.

هذا النجاح جعل العديد من الدول تنظم إلى السوق الأوروبية المشتركة على مراحل تاريخية ليرتفع عددها من ستة (06) دول إلى 27 دولة وهي كالتالي:

• **1973:** انضمام ثلاث بلدان وهي بريطانيا • أيرلندا • الدانمارك.

• **1981:** انضمام اليونان.



مراحل تطور الاقتصاد الأوروبي

أهداف الإتحاد الأوربي :

- إحداث توازن اقتصادي واجتماعي بين دول الاتحاد.
- مواجهة المشاكل الاقتصادية والاجتماعية بسياسة موحدة وبالتالي تحقيق الرفاهية والتطور.
- مواجهة التحديات والأزمات العالمية التي تحدثها الدول الكبرى المنافسة واضطرابات الدول المتخلفة على مجالها الحيوية.
- تدعيم حقوق الإنسان في القارة لضمان الأمن والاستقرار بين شعوبها.
- تكثيف التعاون في جميع المجالات وبالتالي تحقيق التكامل والاتحاد الكامل بين الدول الأعضاء.

الأوبيب (انجليزية OPEC – فرنسية OPEP)

تأسست في 14 سبتمبر 1960 «مؤتمر بغداد» بمبادرة من شاه إيران «محمد رضا بهلوي» وفنزويلا لمواجهة انخفاض أسعار البترول (أقل من 5 دولارات).

الدول المؤسسة : «السعودية، إيران، العراق، الكويت وفنزويلا» وانضم كل من : قطر (1961) • اندونيسيا (1962) • ليبيا (1962) • أبو ظبي (1967) • الجزائر (1969)، • نيجيريا (1971) • الإكوادور (1973) انسحبت (1992) • الغابون (1975) انسحبت (1994)

مقرها : أولا جنيف لمدة خمس سنوات ثم انتقل مقرها إلى فيينا (النمسا) 01 سبتمبر 1965 انضمام أنغولا : في جانفي 2007 وعودة الأكوادور



علم منظمة الأوبيب

- أهدافها :**
- التحكم في السوق البترولية.
 - حماية أسعار البترول.
 - تحديد حصص الإنتاج
 - التنسيق بين الدول الأعضاء .

الفوارق التقنية : التحكم في التكنولوجيا وتصديرها آليات القوانين والتشريعات والبحث العلمي، بينما النيباد لا يملك التكنولوجيا بل يسعى إلى امتلاكها.

الفوارق البشرية : يمثل الاتحاد الأوربي قلة السكان ونسبة عالية من التمدن والوعي، بينما يمثل النيباد نسبة معتبرة من السكان، زيادة غير منتظمة، الطابع الريفي، الأمية الخ

البعد الاقتصادي للشركات المتعددة الجنسيات

• قوة اقتصادية مهيمنة على مختلف الأنشطة في العالم • السيطرة على التجارة العالمية • التحكم في أسعار المنتجات المصنعة والمواد الأولية • توجيه سياسات الدول المتخلفة لخدمة مصالحها.

معاهدة ماستريخت : هي الاتفاقية المؤسسة للاتحاد الأوروبي تم الاتفاق عليها من قبل المجلس الأوروبي في مدينة ماستريخت الهولندية في ديسمبر 1991 دخلت هذه المعاهدة، التي تم توقيعها في 7 فيفري 1992 في ماستريخت، حيز التنفيذ في الأول من نوفمبر 1993، ومن بين ما تناولته المعاهدة: * الاتحاد الاقتصادي والنقدي بين الاتحاد. * السياسة الخارجية والأمنية المشتركة. * حصول كل مواطن في الدولة العضو على الجنسية الأوروبية تلقائيا وبالتالي حق الإقامة والانتخاب والعمل في كامل الاتحاد. * العمل المشترك في مجال العدل والسياسة الداخلية.

التنمية المستدامة : هي التنمية التي توفر احتياجات المجتمع الحالية دون المساس بحاجيات الأجيال القادمة، ويتم ذلك باستغلال الموارد الطبيعية استغلالا عقلانيا، للحفاظ على الثروات من جهة والحفاظ على البيئة من جهة أخرى وبالتالي تحقيق تنمية اقتصادية اجتماعية متوازنة ومستدامة للجيل الحاضر والقادم.

النيباد NEPAD

New Partnership for Africa's Development

تعريفها : الشراكة الجديدة لتنمية إفريقيا



تأسيسها : بتفويض من منظمة الوحدة الأفريقية في قمته 37 المنعقدة في زامبيا في 6 جويلية 2001 قامت كل من « الجزائر • نيجيريا • السنغال • جنوب إفريقيا ومصر » باعتاد وثيقة تأسيس النيباد.

أهدافها :

- إطار استراتيجي لتنمية إفريقيا
- الشراكة مع العالم المتقدم في القضاء على التخلف والفقر.
- تحقيق التنمية المستدامة والحكم الرشيد.
- تشجيع الملكية والتسيير.
- تركيز التنمية على الموارد الذاتية.

الفوارق الإقليمية والقارية بين الكتلتان المذكورتان

الاتحاد الأوربي والاتحاد الإفريقي : بنيا على أساس قاري، بينما الأوبيب على أساس مصليحي ذا صبغة عالمية.

الفوارق المادية : الاتحاد الأوربي يتميز بـ ارتفاع الدخل الفردي وارتفاع الناتج الوطني الخام ويساهم بنسب كبيرة في المبادلات التجارية الداخلية والخارجية.

النيباد : يتميز بـ انخفاض الدخل الفردي والقومي • حجم المبادلات بين الدول الأعضاء ضعيف • عدم التحكم في ثرواتها مما يجعل تجارتها الخارجية خاضعة لسيطرة الدول الكبرى.

- ج- البشرية • وفرة اليد العاملة المؤهلة ذات المهارة العالية • الاستفادة من الأدمغة المهاجرة من كل دول العالم • دور الفرد الأمريكي في تنشيط اقتصاد بلاده نظرا لما يتمتع به من حرية الاستثمار داخليا وخارجيا.

خصوصيات الأقاليم الاقتصادية في الولايات المتحدة

الإقليم الشمالي الشرقي

- يشغل نسبة 12% من المساحة الكلية
- توجد به تجمعات المدن الكبرى (ميقالوبوليس)
- إقليم زراعي هام : نطاقات زراعية مثل الذرة، القمح، الخضر والفاواكه، تربية الحيوانات «مملكة الألبان»
- تتركز به الصناعات الهامة : الحديد والصلب، الميكانيكية ، بناء السفن، الإلكترونيات ...
- توجد به أكبر موانئ الواجهة الأطلسية (أهمها محليا وعالميا ميناء نيويورك) والبحيرات للنقل الداخلي

الإقليم الجنوبي

- مملكة القطن إضافة إلى زراعات أخرى متنوعة خاصة النقدية منها : التبغ، قصب السكر، الصوجا، الأرز، تربية الحيوانات
- يشمل إقليمين صناعيين قديم وحديث ويشتهر بالصناعة النسيجية والبترونية
- به موانئ هامة مثل «هوستن» و «نيو أورليانز».
- ثروة بترونية هائلة.

الإقليم الغربي

- إقليم حديث العهد (الإصلاحات الاقتصادية)
- إقليم زراعي مزدهر (زراعة متوسطة- قطن -حبوب ..)
- إدخال صناعات حديثة وخاصة الثقيلة وكذا الصناعة السينائية والفضائية والطائرات
- موانئ هامة مثل : «سان فرانسيسكو» • «لوس أنجلوس» • «سان دييغو»

أهمية الواجهة الأطلسية للولايات المتحدة

- تمثل الواجهة الأطلسية ثلث مساحة الولايات المتحدة الأمريكية
- تتركز بها مختلف الأنشطة الاقتصادية
- تمتلك إمكانيات طبيعية وبشرية هائلة
- تمركز المدن الهامة (نيويورك- واشنطن - فيلادلفيا ...)
- تركز الكثافة السكانية التي ساعدت على وفرة اليد العاملة
- تجمع المؤسسات الاقتصادية والمالية والمنظمات الدولية
- شبكة مواصلات كثيفة بحرية وبرية وجوية
- همزة وصل بين الأقاليم الداخلية والعالم الخارجي



الاتحاد الأوروبي ومظاهر القوى والضعف فيه

2

القوى الاقتصادية الكبرى في العالم

الوحدة الثانية

الموقع الجغرافي للاتحاد الأوروبي يقع الإتحاد الأوربي في القارة الأوروبية

النشأة والتوسع : تأسست المجموعة الاقتصادية الأوروبية بموجب اتفاقية روما في 25 مارس 1957 من طرف ست دول أوروبية: فرنسا- ألمانيا- إيطاليا- ودول البنلوكس (وهي هولندا- بلجيكا- لوكسمبورغ) منذ 1973 بدأت تنضم إليها دول أوروبية أخرى على التوالي إلى غاية 2007 ليصبح عددها 27 دولة من بينها دول أوروبا الشرقية، وبذلك ازدادت قوة أوروبا الاقتصادية والبشرية وأصبحت قطبا من أقطاب الثلاث العالمي (Triad).

مظاهر القوّة

- القوّة الاقتصادية** : للإتحاد فضاء اقتصادي قوي و ثروة طبيعية متنوعة تساهم في رفع الدخل القومي رغم عدم كفايتها في بعض الدول.
- الزراعة** : ضخامة الإنتاج الزراعي وتنوعه (تحقيق الأمن الغذائي)
- الصناعة** : قوة التصنيع إنتاجا وتنوعا (التكنولوجيا العالية)
- التجارة** : تحتل المرتبة الأولى عالميا باستحواذها على ربع التبادل التجاري العالمي (قوة منافسة ومسيطرة على العديد من الأسواق العالمية)
- المواصلات** : قوة وتنوع في المواصلات تملك أكبر ميناء في العالم «روتردام بهولندا».

رؤوس الأموال

- التكامل الاقتصادي والتعاون بين الدول الأعضاء في كل المجالات
- قوّة بشرية هائلة 455 مليون نسمة (سنة 2007) (وفرة وتنوع اليد العاملة)
- التقدم العلمي والتكنولوجي وارتفاع مستوى الدخل الفردي والوطني وهيمنة الشركات الأوروبية الكبرى للأسواق والاستثمارات محليا وعالميا.

مظاهر الضعف

- ضيق المساحة مقارنة بعدد السكان.
- الافتقار إلى بعض المواد الأولية (الطاقة).
- الفوارق الاقتصادية والاجتماعية بين الدول الأعضاء.
- عدم احترام مبدأ الأفضلية في المبادلات لبعض الأعضاء.
- مشكلة المياه الإقليمية في الصيد البحري بين الأعضاء لضيقها.
- ارتفاع نسبة الشيخوخة في المجتمع الأوروبي.
- المنافسة الخارجية خاصة الولايات المتحدة الأمريكية واليابان ودول جنوب شرق آسيا حديثة التصنيع.

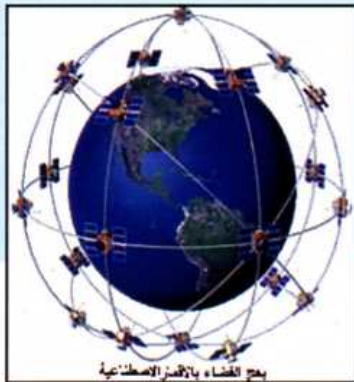
- **الشراكة** هي شكل من أشكال التعاون والتقارب بين المؤسسات الاقتصادية باختلاف جنسياتها قصد القيام بمشروع معين حيث كل الأطراف تحفظ مصالحها. والمشاركة تكون في رأس المال أو بالتكنولوجيا وهو استثمار مشترك يعتبر أكثر تمييزا من اتفاقيات أو تراخيص الإنتاج حيث يتيح للطرف الأجنبي المشاركة في إدارة المشروع. والشراكة الأوروبية متوسطة في هذا المجال معناها التعاون بين بلدان الشمال والجنوب المتوسطة في الميادين السياسية والأمنية والاقتصادية والاجتماعية والثقافية وذلك منذ أوائل ستينيات القرن 20 وتوج هذا التعاون بإعلان برشلونة 1995 .

الوحدة الأولى واقع الاقتصاد العالمي 3 واقع المبادلات والتقلات في العالم

العولمة: بالانجليزية *globalization* - وبالفرنسية *mondialisation*

هي تصغير لكلمة العالم ولها نفس الدلالة أي أن الكرة الأرضية تحولت إلى قرية صغيرة وذلك بسبب تطور تكنولوجيا الاتصال. ولغة تعني تعميم الشيء وتوسيع ظاهرته لدى جميع شعوب الأرض. وبالتالي انتشار نفس القالب الاقتصادي والثقافي والسياسي في أغلب المجتمعات الإنسانية في العالم. مخترقا بذلك كل الحدود والحواجز.

- وهناك مفهوم آخر للعولمة وتعني: إحتكار الشركات الرأسمالية الضخمة للأسواق العالمية وفرض سلطتها على سيادة الدول، تقودها الولايات المتحدة للسيطرة على العالم وترسيخ هيمنة القطب الواحد بعد انهيار الإتحاد السوفياتي.



بعث الفضاء بالفضاء الاصطناعي

مفهوم المبادلات التجارية

هو ذلك النشاط الذي تحدته التجارة من حيث التصدير والاستيراد داخليا وخارجيا.

مناطق التبادل الرئيسية

يتمركز التبادل التجاري في العالم المتقدم (بين الدول الأكثر تقدما مثل الولايات المتحدة، اليابان، الاتحاد الأوروبي ..) والتي تتدفق منها السلع لضخامة إنتاجها الصناعي والزراعي

- وفرة شبكة النقل
- وفرة المواصلات
- تغلغل شركاتها المتعددة الجنسيات
- طبيعة عملتها القابلة للتحويل والصرف (الدولار، الأورو، الين ... الخ)

الأسواق العالمية

تتمركز أسواق المواد الأولية الخام في العالم الثالث وأسواق المواد المصنعة في العالم المتقدم حسب التقسيم الدولي للعمل، وتعد البورصة مكان التبادل فهي سوق منظمة وقانونية يتم فيها بيع وشراء الأسهم والسندات والمواد الأولية.

سوق البترول

يعتبر البترول الشريان الرئيسي للاقتصاد العالمي، والمؤثر المباشر في السياسات العالمية.

أهم تدفقات البترول

الشرق الأوسط: يعتبر شريان تصدير وإنتاج البترول.

إفريقيا: ثاني منطقة لتدفق البترول.

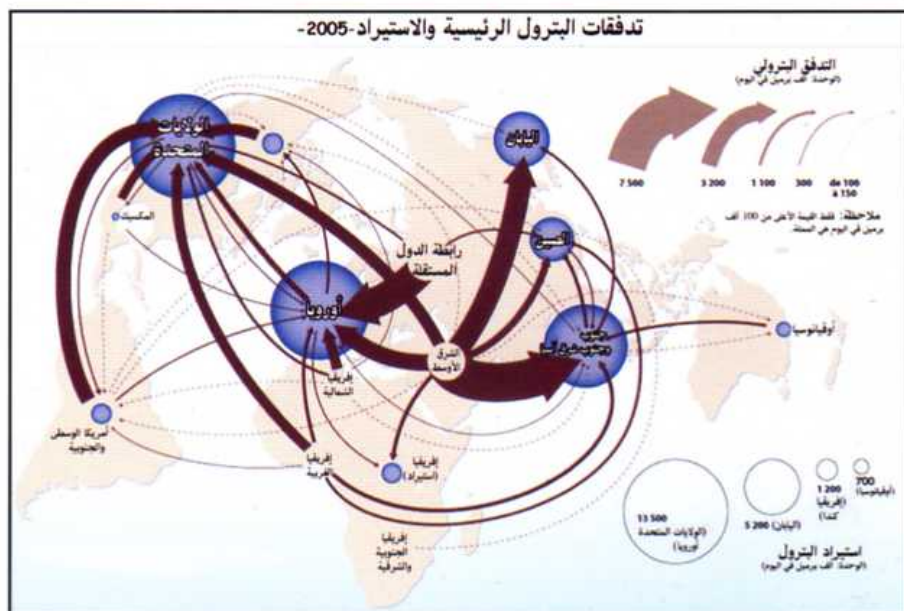
أوروبا الوسطى: ثالث منطقة لتدفق البترول، بينما تمثل كل من الولايات المتحدة و كندا مناطق الاستهلاك والاستيراد.

مكانة الجزائر في السوق البترولية

- اعتبار الجزائر ثالث مصدر للغاز الطبيعي المميع في العالم ما يعادل 5% من مبيعات الولايات المتحدة.

الدول المنتجة والمصدرة للبترول

- الولايات المتحدة • روسيا • بريطانيا
- الصين • العربية السعودية • إيران
- المكسيك • فنزويلا



■ أهم البورصات العالمية

تعريف البورصة: هي سوق تداول العملات تتركز أهم البورصات في الولايات المتحدة الأمريكية، كندا، اليابان وأوربا. تتفاوت البورصات من حيث الأرصدة المالية.

شركة الإعلام: هيئة الإعلام الأمريكي عبر قنواته المشعبة على الإعلام العالمي.

CNN الأمريكية: إن التطور التكنولوجي ساعد على سرعة تنقل الخبر والصورة بعد المرور بشبكة المراقبة التي تفتح الخبر أو النبأ لصالح المخابرات الأمريكية مما يدل أن صدق أو تقييم الخبر لا يخرج عن نطاق الهيئة الأمريكية. أنواع المحطات الدولية (قناة الجزيرة). صعوبة الصمود أمام الشركات العملاقة ومضايقتها وغزوها الثقافي مما سينجر عنه التوجه التدريجي نحو توحيد الأسواق ثم توحيد القيم الثقافية أو ما يعرفه بالعولمة.



مظاهر القوة الاقتصادية للولايات المتحدة الأمريكية

1

الوحدة الثانية القوى الاقتصادية الكبرى في العالم

عوامل قوّة الولايات المتحدة الأمريكية

أ- العوامل القاريخية

- الأمن والاستقرار السياسي الذي تتمتع بهما.
- الاستفادة من سياسة العزلة (مبدأ مونرو 1823) الذي أبعدها عن الصراعات والحروب الأوروبية.
- الاستفادة من الحربين العالميتين الأولى والثانية.
- انفرادها بالقيادة العالمية بعد تفكك الاتحاد السوفياتي (العولمة)

- ب- الطبيعية • شساعة المساحة وتنوعها التضاريسي والمناخي والجيوغرافي • الإشراف على مسطحات مائية هامة (المحيط الهادي والأطلسي) • توفرها على شبكة مائية هائلة (البحيرات والأنهار) • الموقع الفلكي الواسع ساهم في تعدد المناخ من الشمال إلى الجنوب ومن الشرق إلى الغرب. • وفرة الثروة السطحية والباطنية.

د - الاقتصادية

- وفرة الثروات الباطنية والسطحية (الطاقة: فحم، بترول، غاز، كهرباء). إضافة إلى المعادن المختلفة وبكميات هائلة.
- الثروة النباتية الطبيعية والزراعية والحيوانية والسمكية
- التوازن والتكامل بين مختلف القطاعات الاقتصادية
- 1- الزراعة: ضخامة الإنتاج وتنوعه واحتلال المراتب الأولى
- 2- الصناعة: ضخامة الإنتاج وتنوعه واحتلال المراتب الأولى
- 3- التجارة: الهيمنة شبه المطلقة على التجارة الدولية
- 4- المواصلات: أكبر شبكة في العالم (برية، بحرية وجوية)
- 5- رؤوس الأموال: ضخامة وكثافة استثماراتها داخليا وخارجيا والاهتمام بالبحث العلمي والتكنولوجي
- 6- طبيعة النظام الرأسمالي وقوة التركيز المالي.

والأطلسي) • توفرها على شبكة مائية هائلة (البحيرات والأنهار) • الموقع الفلكي الواسع ساهم في تعدد المناخ من الشمال إلى الجنوب ومن الشرق إلى الغرب. • وفرة الثروة السطحية والباطنية.



الزراعة والصناعة في الولايات المتحدة