

موسوعة الجزائر

الجزائر رسمياً الجمهورية الجزائرية الديمقراطية الشعبية دولة عربية [2] تقع في شمال غرب القارة الأفريقية، يحدها شمالا البحر الأبيض المتوسط وغرباً المغرب والجمهورية العربية الصحراوية الديمقراطية ومن الجنوب الغربي موريتانيا ومالي وفي الجنوب الشرقي النيجر وشرقاً ليبيا وفي الشمال الشرقي تونس.

الجزائر عضو مؤسس في اتحاد المغرب العربي سنة 1988 ، وعضو في جامعة الدول العربية [3] ومنظمة الأمم المتحدة منذ استقلالها، وعضو في منظمة الوحدة الأفريقية والأوبك والعديد من المؤسسات العالمية والإقليمية.

الجزائر ثاني أكبر بلد أفريقي وعربي من حيث المساحة بعد السودان، والحادي عشر عالمياً.

التسمية

يختلف في المرجعية التاريخية للتسمية، إلا أن المؤكد هو أن اسم البلد مستمد من اسم العاصمة، أطلق أنتوان فيرجيل شنيدر- أيام الفرنسيين سنة - 1839 رسمياً اسم الجزائر على البلد ككل. [5]

بعض المصادر التاريخية تقول بأن بلكين بن زيري (مؤسس الدولة الزييرية، حين وضع أسس عاصمته عام 960 على أنقاض المدينة الرومانية إكوسيوم (Icosium) أطلق عليها هذا الاسم، جزائر بني مزغنة. [6] وجود 4 جزر صغيرة جداً قرب المدينة جعلها تسمى هكذا (صارت الآن قطعة واحدة، بعد أن هيئها العثمانيون)

المصادر الأقدم، تنسب التسمية للجغرافيين المسلمين قبلها) **ياقوت الحموي** [7] **والإدريسي** (لوصفهم البلد تابعا لبني مزغنة).

نفس المصادر **العربية** تنسبها أيضا لجزر الحياة، جزائر السعديّات (تنجيم) مع شريطها الساحلي الخصب، مقابل **الصحراء القاحلة**.

• تاريخيا لم تكن العاصمة الحالية وحدها، فقد كانت هنالك عواصم داخلية لعدد من الممالك العربية والأمازيغية التي استقرت على التراب الحالي (تاريخ الجزائر).

الحدود السياسية

ورثت الجزائر حدودها السياسية الحالية عن **الاستعمار الفرنسي** بعد أن نالت استقلالها في **5 يوليو 1962** وبالرغم من المشاكل والنزاعات الحدودية، كما حدث في **حرب الرمال** مثلا، فإن الجزائر تمكنت من الاتفاق مع جيرانها على رسم الحدود المشتركة. كان ذلك: [8]

• الحدود الأرضية: 6,343 كم

■ ليبيا 982 كم

🇹🇳 تونس 965 كم

🇲🇷 المغرب 1,559 كم

🇲🇷 الصحراء الغربية 42 كم

🇲🇷 موريتانيا 463 كم

🇲🇷 مالي 1,376 كم

🇲🇷 النيجر 956 كم

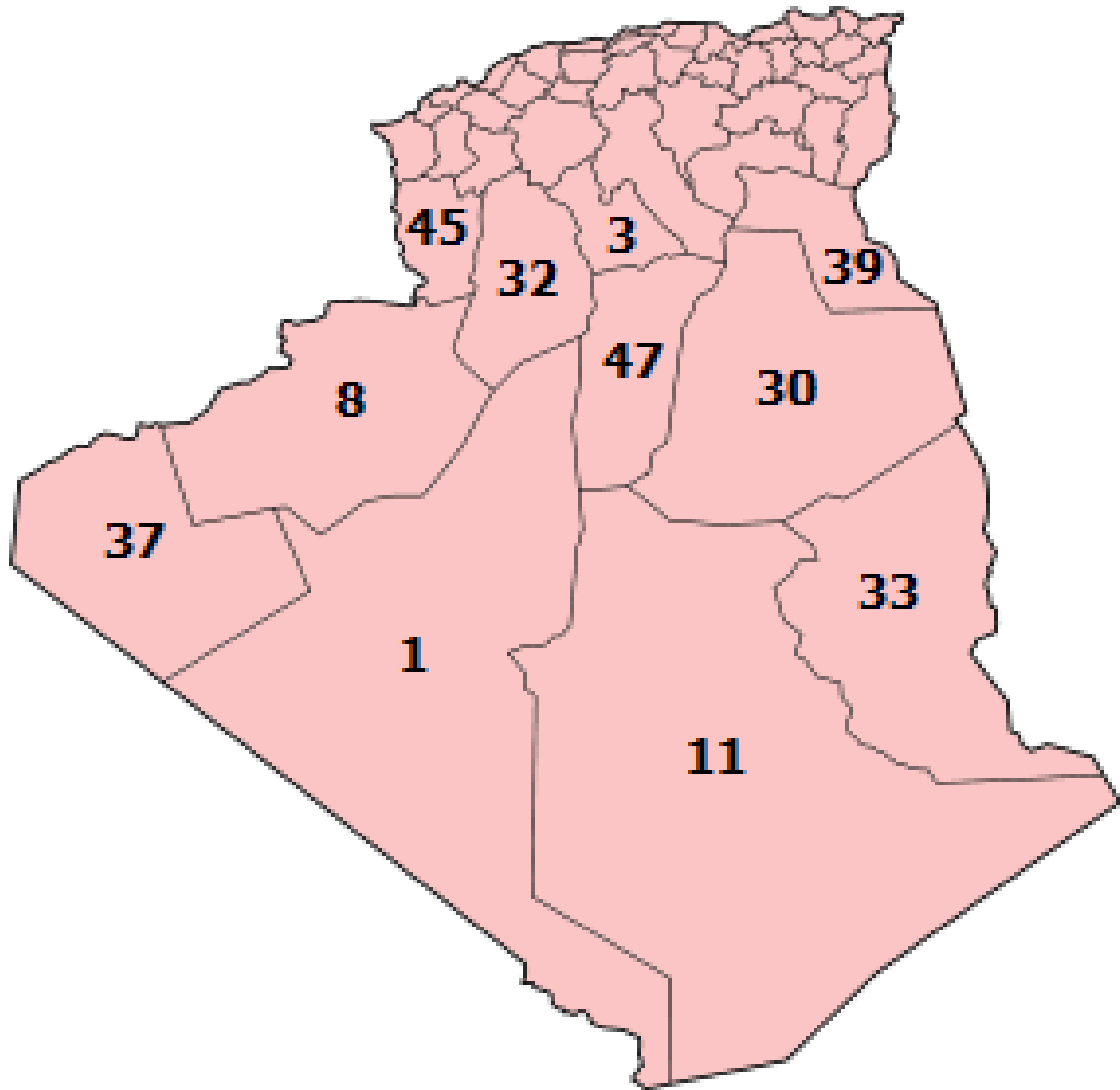
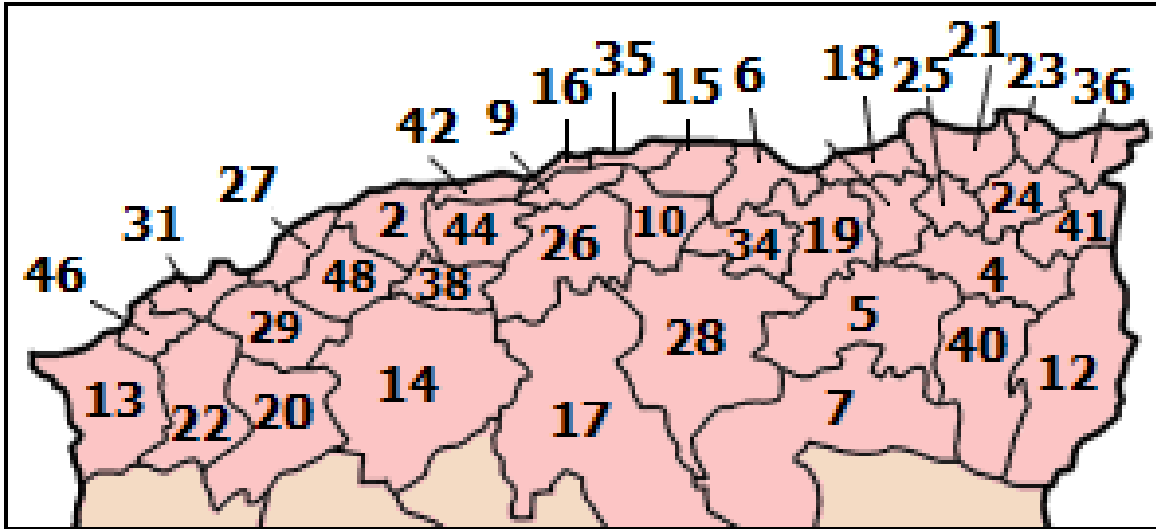
• الشريط الساحلي: 1622 كم

اتفاقيات الحدود مع الدول المجاورة

- مع تونس : اتفاق على رسم الحدود بين البلدين موقع في 6 يناير 1970 ما بين بير رمان والحدود الليبية .^[9] ثم اتفاق على تعليم الحدود موقع في 19 مارس. 1983.
- مع المغرب : اتفاقية متعلقة برسم الحدود بين البلدين موقعة في 15 يونيو 1972.
- مع موريتانيا : اتفاقية على تعليم الحدود بين البلدين موقعة في 13 ديسمبر 1983.
- مع مالي : اتفاقية على تعليم الحدود بين البلدين موقعة في 8 ماي. 1983.
- مع النيجر : اتفاقية على تعليم الحدود بين البلدين موقعة في 5 يناير. 1983.

التقسيم الإداري

مقال تفصيلي: ولايات الجزائر



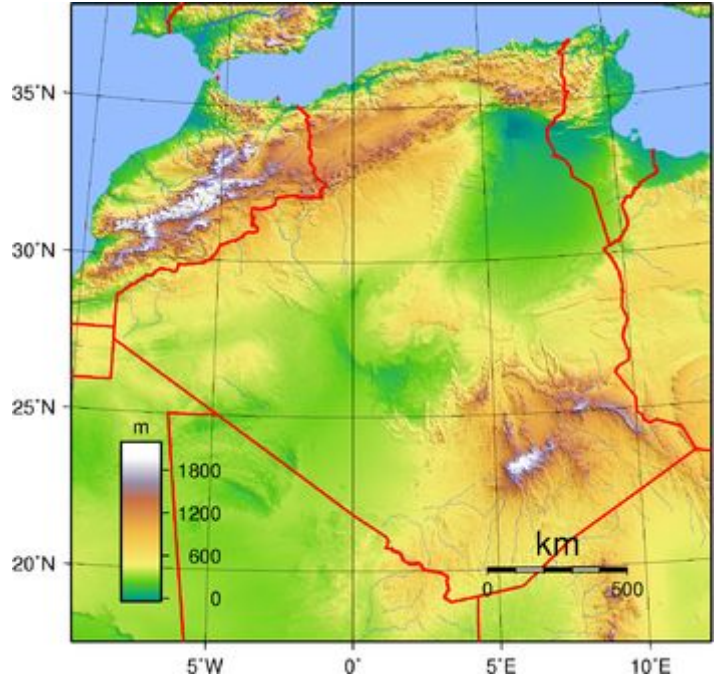
خريطة ولايات الجزائر الـ 48 حسب التقسيم الإداري لسنة 1984

تنقسم الجزائر إدارياً إلى 48 ولاية، كل ولاية مقسمة إلى دوائر التي يبلغ العدد الإجمالي لذا الدوائر 553 دائرة، وكل دائرة مقسمة بدورها إلى بلديات، ويبلغ العدد الإجمالي للبلديات 1541 بلدية في عموم الجزائر.

الولايات الجزائرية حسب التقسيم الإداري لسنة 1984 هي:

- 33 ولاية اليزي
- 17 ولاية الجلفة
- 1 ولاية أدرار
- 34 ولاية برج
- 18 ولاية جيجل
- 2 ولاية الشلف
- بوعريريج
- 19 ولاية سطيف
- 3 ولاية الأغواط
- 35 ولاية بومرداس
- 20 ولاية سعيدة
- 4 ولاية أم البواقي
- 36 ولاية الطارف
- 21 ولاية سكيكدة
- 5 ولاية باتنة
- 37 ولاية تندوف
- 22 ولاية سيدي
- 6 ولاية بجاية
- 38 ولاية تسمسيت
- بلعباس
- 7 ولاية بسكرة
- 39 ولاية الوادي
- 23 ولاية عنابة
- 8 ولاية بشار
- 40 ولاية خنشلة
- 24 ولاية قالمة
- 9 ولاية البليدة
- 41 ولاية سوق أهراس
- 25 ولاية قسنطينة
- 10 ولاية البويرة
- 42 ولاية تيبازة
- 26 ولاية المدية
- 11 ولاية تمنراست
- 43 ولاية ميلة
- 27 ولاية مستغانم
- 12 ولاية تبسة
- 44 ولاية عين الدفلى
- 28 ولاية المسيلة
- 13 ولاية تلمسان
- 45 ولاية النعامة
- 29 ولاية معسكر
- 14 ولاية تيارت
- 46 ولاية عين تموشنت
- 30 ولاية ورقلة
- 15 ولاية تيزي
- 47 ولاية غرداية
- 31 ولاية وهران
- 16 ولاية الجزائر
- 48 ولاية غليزان
- 32 ولاية البيض

[عدل] التضاريس



خريطة أرضية للجزائر

- الشريط الساحلي: يمتد الشريط الساحلي في الشمال على طول 1200 كم، من تونس شرقاً إلى المغرب غرباً.
- الحدود البحرية: تطالب الجزائر بـ 12 ميلاً بحرياً شمال ساحلها كحدود، وبين 32 إلى 52 ميلاً بحرياً كنطاق للصيد البحري.
- تتباين التضاريس بين الشريط الساحلي الخصب، وزوج جبال الأطلس المتوازي، والصحراء الواسعة من الجنوب.
- التل: في الشمال، وعلى امتداد ساحل المتوسط، تمتد سهول التل الجزائري بعرض متباين (من 80 إلى 190 كلم) وتضم معظم الأراضي الزراعية للجزائر وتتركز بها كذلك الكثافة السكانية العالية. سهول متيجة التي كانت مستنقع ملاريا قبل أن يوظفها الفرنسيون مع سهول بجاية وكان الفرنسيون أيضاً من أدخل الحمضيات في هذه المنطقة.
- الهضاب العليا والأطلس الصحراوي: تتوزع الهضاب على 600 كم شرق الحدود المغربية، أراضي سهبية، متعرجة، بين التل والأطلس الصحراوي. ارتفاعها بين 1100 و1300 متر من بارتفاع من الغرب لتتنزل في الشرق حدود 400 كم. تربتها رسوبية، من آثار نحت الجبال مع بحيرات مالحة.

يأتي بعدها حزام مشكل من 3 سلاسل جبلية، جبال القصور على حدود المغرب، جبال العمور، ثم جبال أولاد نايل جنوب الجزائر. تحصل الجبال على قسط وافر من الأمطار مقارنة بالهضاب، تجاورها أراضي خصبة، لكن مياه هذه الجبال تغيب في الصحراء، ممددة الواحات بمياه جوفية، خلال الخط الشمالي للصحراء. بسكرة، الأغواط وبشار، مدن تتواجد في المنطقة.

لهذا الحزام أيضا الفضل في إبقاء الشمال الشرقي بشتاء بارد ومثلج.

• الشمال الشرقي: شرق الجزائر عبارة عن جبال وأحواض وسهول. يختلف عن غرب البلاد كونه غير مواز للساحل. جزؤه الجنوبي: الجرف ومرتفعات الأوراس التي لعبت دورا تاريخيا منذ زمن الرومان. الشمال يجاور القبائل الصغرى المعزولة عن الكبرى بأطراف التل وواد الصومام. الساحل عندها جبلي، والقليل جدا من الأراضي المنبسطة في بجاية، سكيكدة، عنابة.

داخليا، نجد كثيرا من السهول المرتفعة، في سطيف وقسنطينة، تم تطويرها خلال الحقبة الفرنسية، لتصبح موردها من القمح. تتجمع المياه السطحية في المنطقة (الشطوط) (النقطة الدنيا: شط ملغيغ، 40 مترا تحت مستوى سطح البحر).

• الصحراء الكبرى: جنوب الأطلس الصحراوي، تمتد الصحراء الجزائرية، التي تمثل لوحدها أكثر من 80% من المساحة الكلية للجزائر. ليست كلها (كما يعتقد البعض) رمالا، عدة هضاب صخرية وسهول حجرية تتخللها منطقتان رمليتان (العرق الغربي الكبير والعرق الشرقي الكبير) (واللتان تمثلان مساحات شاسعة من الهضاب الرملية. في منطقة الهقار بالقرب من تمنراست) (ولاية تمنراست) (أو تمنغاست بالأمازيغية) (تتواجد أعلى قمة في البلاد وهي قمة تاهات 3,303 م.

• يحوي الجزء الشمالي منها واحات كثيرة، أشهرها واحة أنفوسة، وورقلة، وحاسي مسعود في الجنوب الشرقي.

• ما يجهله الكثير، سقوط الثلوج جنوبا (راجع المسح الأرضي). (وصلة ويكي مابيا لمسح الأرض

• لا توجد أنهار دائمة الجريان في الجزائر، وإنما وديان كوادي الشلف وهو أطولها (725 كم من الأطلس الصحراوي للبحر المتوسط) تمتلئ بالمياه في الشتاء، ثم

تنضب لتتحول إلى مراعي خصبة، أو تصير أحواضا مغلقة (الشطوط) وأهمها شط الحضنة ومليغ، وتتكوّن من صحار رملية (العرق) وحجرية (جمادة).

طالع أيضا: المجاري المائية في الجزائر

[عدل] المناخ



الواجهة المائية للجزائر قرب القصبة

- مناخ متوسطي شمالاً، بشتاء معتدل وممطر نسبياً، وحرارة بين 21-24 مئوية صيفا و02-12 مئوية شتاء.
- الهضاب، أمطارها الأقل نسبة، شتاءها مثلج، ببرودة أدنى من الصفر مئوية أحيانا. صيفها جاف حار.
- الجو في الجنوب صحراوي، بليالي منعشة، صيفه بدرجات فوق 50 درجة مئوية، يحمل رياح **السيروكو** (المعروفة بالشهيلي)، كما تتخلل شتاؤه أمطار موسمية.
- تقدر المطرية شمالا ب 400-600 ملم سنويا، بزيادة من الغرب إلى الشرق، لتبلغ أقصاها في شمال شرق البلاد بمعدل 1000 ملم أحيانا.
- لمعرفة المناخ حاليا: موقع هيئة الأرصاد الجوية

مقال تفصيلي: مناخ الجزائر

[عدل] البيئة



قافلة بدو تتنقل في الصحراء الجزائرية

أحد العوامل الخطيرة على البيئة، زحف رمال الصحراء على الهضاب العليا والشمال الزراعي البلاد، ما يسمى بظاهرة التصحر. الزراعة التقليدية والاستغلال غير العقلاني للأراضي الزراعية ساهما في تعريتها، حيث عانت الثروة الغابية أثناء الاستعمار وقدرت سنة 1967 بـ 2.4 مليون هكتار، حين كانت 4 ملايين قبل 1830.

قامت الحكومة بحملات تشجير ضخمة خلال السبعينات (السد الأخضر) على مستوى خط الأطلس الصحراوي، من المغرب لتونس، 1500 كم طولا، إلى 20 كم عرضا. وقع الخيار على شجرة الصنوبر، المقاومة للجفاف، لإعادة التوازن المفقود للمحيط الغابي، حيث دخلت الصحراء لغاية مدينة بوسعادة، الموجودة في الهضاب العليا. تخلت الدولة عن البرنامج أواخر 1980، لضعف الدعم المالي.

إضافة لهذا، تفرغ للمجاري والفضلات الكيماوية يدمر السواحل، ونهب رمال الوديان، الشيء الذي يغير مجرى سيرها وندرة مياه رغم حملات ترشيد الاستهلاك عبر الإعلانات على التلفزيون والإذاعات الوطنية. تحلية مياه البحر صارت ضرورة، في حين بدأت جنرال إلكتريك عام 2005 أضخم مشروع لتحلية المياه في إفريقيا.

الموارد الطبيعية: موارد البلد تتمثل في البترول، الغاز الطبيعي، الحديد الخام حيث بها ثاني احتياطي عالمي للحديد، الفوسفات، اليورانيوم جنوبا، الرصاص، الفحم، الذهب والزنك. مخزونها من النفط يقدر بـ 12 مليار برميل مع العلم ان المساحة المستكشفة أو المتسغلة تعد صغيرة نظرا لشساعة المنطقة. مخزونها من الغاز الطبيعي) ثامن مخزون في العالم 80 (مليار متر مكعب. اكتشف الذهب خلال التسعينيات، إلا أن استغلاله ما زال ضعيفا.

استغلال الأرض 3.5 : من أراضيها للزراعة، 0.25 خضراء دائمة، 96.5 غيرها. أكثر من 5/4 أرضها صحراء.

الحياة البرية: كانت الجزائر لعهد قريب (قبل الاستعمار الفرنسي) غنية بأنواع الحياة البرية، حيث تواجد **أسد الأطلس** مثلا، إلى غاية شمال البلاد. التغير العنيف في المساحات الغابية سبب انقراض كثير من الأصناف، لم يبق ملفتا منها سوى: **فنك الصحراء** (يستعمل كثيرا كرمز للجزائر)، وحيوان **اليربوع**، و**تيس الجبال**، و**الخنزير الوحشي** شمالا، و**ابن آوى**، و**الأرانب البرية**، و**الزواحف**، و**الظبيان** وعدد من **قطط الصحراء**. انقرضت **ظبيان المها** و**غزلان الداما** في 1990.

[عدل] السكان

طالع أيضا: **سكان الجزائر**



القصة العتيقة

بلغ عدد سكان الجزائر 35,7 مليون نسمة حسب نتائج إحصائيات **جانفي 2009** ^[10]، الغالبية العظمى منهم **تدين بالإسلام**. يشكل **العرب** القومية الأكبر عددا يليهم **الأمازيغ** كما يتواجد القليل جدا من **الهوسا** المنحدرون من النيجر.

[عدل] الأعياد والعطل

. العطلة الأسبوعية:

تغيرت العطلة الأسبوعية سنة 1976 في عهد الرئيس الأسبق **هواري بومدين** بقرار رسمي، إلى **يومي الخميس والجمعة** بعد أن كانت منذ الاستقلال **يومي السبت والأحد**، للخلاص آنذاك من الإرث الاستعماري. وجاء التغيير الثاني بدواعي الحفاظ على

الاقتصاد الوطني ومواكبة التطور، في العهد الرئيس عبد العزيز بوتفليقة لتصبح العطلة الأسبوعية يومي الجمعة والسبت وذلك إبتداءً من 14 أغسطس. 2009

• دينية :

- الأول من محرم.
- عيد الأضحى.
- عيد الفطر..
- يوم عاشوراء.
- المولد النبوي الشريف.

• وطنية :

- 5 جويلية عيد الاستقلال.
- 1 نوفمبر عيد اندلاع الثورة التحريرية.

• مناسبات أخرى :

- 8 ماي 1945 ، ذكرى مجازر الفرنسيين في شرق الجزائر (سطيف وخراطة...).
- 20 أغسطس ذكرى مؤتمر الصومام 1956 وهجوم الشمال القسنطيني 1955،
- يوم المهاجر.
- 19 مارس ذكرى وقف إطلاق النار وتوقيع اتفاقية إيفيان بين الحكومة الجزائرية المؤقتة وفرنسا 19 مارس 1962
- 19 جوان ذكرى التصحيح الثوري أو انقلاب 1965 ضد الرئيس أحمد بن بلة .تم إلغاءه.

[عدل] التربية والتعليم

 مقال تفصيلي: التعليم في الجزائر

أثناء الحكم العثماني كان التعليم دينيا بحتا، خدمة لم تقدمها الدولة، فكان متاحا فقط بفضل الأوقاف والمؤسسات الخيرية. ينقسم التعليم في تلك الفترة إلى مرحلتين،

الكتاتيب حيث يتعلم الطالب أساسيات اللغة ويحفظ القرآن ومبادئ الدين. بعدها ينتقل إلى المدارس -التي كانت تلحق بالجوامع الكبرى -والتي كان يشرف عليها العلماء، وتتسع لآلاف الطلاب وتدرس فيها مختلف العلوم بما فيها الهندسة والفلك [بحاجة لمصدر]. كانت الأوقاف الموقفة لهذه المدارس تتكلف بنفقات الطلاب وإقامتهم، وأحياناً يتولى بعض الأشخاص الإنفاق على مجموعات من الطلاب. [11]

عند الاحتلال الفرنسي للجزائر كانت نسبة الأمية 5% فقط حسب تقدير الفرنسيين سنة [12] 1830 ، يقول الرحالة الألماني فيلهلم شيمبرا حين زار الجزائر في ديسمبر: 1831

” لقد بحثتُ قصداً عن عربي واحد في الجزائر يجهل القراءة والكتابة، غير أنني لم أعر عليه، في حين أنني وجدت ذلك في بلدان جنوب أوروبا، فقلما يصادف المرء هناك من يستطيع القراءة من بين أفراد الشعب. [12]

لكن نسبة التعليم تراجعت مع الاحتلال الفرنسي نتيجة السياسات الاستعمارية لترتفع الأمية إلى 92.2% (3.8% فقط يستطيعون القراءة) عام. [12] 1901

ألغي التفريق بين الطلبة الفرنسيين والجزائريين سنة 1949 ، صاحبته زيادة في عدد الطلاب المسلمين في 1954، بعد مخطط قسنطينة، الديغولي، لإنعاش البلد وإحياء ارتباطه بفرنسا. [13]

كان للتعليم الفرنسي، الفضل في إعادة العلوم التطبيقية، حين تخرج من جامعاتها أطباء، صيادلة ومهندسون جزائريون، لكنه كان موجهاً لدعم السياسة الفرنسية وثقافتها في البلد عامة. كانت الفرنسية لغة التعليم الأساسية، والعربية كلغة لمن أراد تعلمها. [14]

التعليم في الجزائر إلزامي من سن 6 إلى 16 سنة، وحين كانت نسبة المتعلمين 10% فقط عند الاستقلال، تطورت لتصبح 90% في نهاية 2009، [بحاجة لمصدر] والتي تعد أحد أهم نجاحات الحكومات السابقة والحالية.

سمح التعليم الإلزامي برفع الأمية نوعاً ما، السائدة سابقاً وسط النسائي خاصة، مما رفع سن الزواج، وعمل بطريقة غير مباشرة على تنظيم الأسرة، لكن نوعيته تبقى من خصائص دول العالم الثالث، حيث تسود ثقافة التلقين، والتحفيز، ثم الاجترار، بدل

تنمية مواهب المطالعة، والبحث العلمي. وهذا ما حاولت الدولة التخلص منه بتجربتها لنظم تعليمية كنظام LMD. كما أن التعليم بالجزائر مجاني وإجباري. والطلبة الجامعيون يحصلون على راتب شهري بالإضافة إلى الإقامة والاطعام المجانيين.

[عدل] الاقتصاد



وزارة المالية

مقال تفصيلي: اقتصاد الجزائر

كانت الجزائر خلال 1993 في مرحلة انتقالية، مغيرة النهج المركزي الاشتراكي نحو اقتصاد السوق. في هذا النسق، لعبت مواردها الطبيعية الدور الأهم.

الجزائر خامس أغنى دول إفريقيا، بعد نيجريا، حيث يقدر الدخل القومي في الجزائر ب 120 مليار دولار، يقابله 292 مليار دولار في نيجريا. {قائمة من قبل صندوق النقد الدولي 2007}

لعبت الاشتراكية دورها في تعطيل الدور الزراعي، متوجهة نحو القطاع الصناعي بدون جاهزية، لكن بقدم الرئيس الشاذلي بن جديد تأكدت أهمية تغيير السياسة القديمة ككل. كانت أحداث أكتوبر الأسود في 1988 وراء تسريع عملية الإصلاح. ما أصطلح عليه باسم ثورة الكسكسي هو الإصلاحات السياسية والاقتصادية أثناء فترة الرئيس، كان انخفاض أسعار البترول عالميا في 1986، وراء أزمة البلاد وقتها.


يشكل قطاع النفط المحروقات (الركيزة الأساسية في الاقتصاد الجزائري، حيث يمثل حوالي 60% من الميزانية العامة، و30% من الناتج الإجمالي المحلي و97% من إجمالي الصادرات. تطمح الجزائر إلى التقليل من الاعتماد على عوائد النفط بالتركيز على الفلاحة للحد من استيراد المنتجات الزراعية كالبطاطا والفواكه والحبوب خاصة . وتنمية تصدير منتوجات أخرى كالتمر والتي تشتهر به. كما للجزائر ثروات طبيعية أخرى كالحديد والفحم واليورانيوم.

كان الهدف الأساسي من الإصلاحات، التحول لاقتصاد السوق، طلبا للاستثمارات الأجنبية، وخلق مناخ تنافسي داخل البلد. تركت الدولة التسيير في المؤسسات العمومية بنسبة 3/2 وألغت احتكارها للاستيراد. أخيرا، شجعت بكثرة خصخصة القطاع الزراعي.

ارتفعت المؤشرات الاقتصادية في الجزائر في النصف الثاني من سنوات التسعينيات، ويرجع ذلك إلى دعم البنك الدولي لسياسة الإصلاحات وعملية إعادة جدولة الديون التي أقرها نادي باريس.


رغم أن ترتيب الجزائر عالميا من حيث الناتج المحلي الإجمالي هو 51 من أصل 195 دولة شملها التصنيف إلا أن نسبة البطالة فيها مرتفعة بالمقارنة إذ تبلغ 17.7 ٪ و تحتل بذلك المرتبة 17 في نفس احصاء عام 2004م.

[عدل] العملة

 مقال تفصيلي: دينار جزائري

الدينار (DZD) هو الوحدة الأساسية لعملة الجزائر، ويتكون الدينار من 100 سنتيم. يصدره مصرف الجزائر المركزي، والدينار الجزائري قابل للصرف بالعملات الأخرى السوق. وتتحكم السوق الداخلية والخارجية في تحديد قيمة الدينار مقابل العملات الأجنبية.

[عدل] السياسة

 طالع أيضا: سياسة الجزائر، أحزاب الجزائر و انتخابات رئاسية جزائرية



الرئيس الحالي بوتفليقة عبد العزيز

النظام السياسي في الجزائر جمهوري ذا طابع ديموقراطي، بدستور، كما تم منذ 1990، إقرار التعددية الحزبية.

الجزائر تفرق رسميا بين السلطات الثلاث، تنفيذية، تشريعية وقضائية. وبشكل عام، يناط بالرئيس والجهاز التنفيذي مهام العمل على تطبيق القوانين، التي يسنها البرلمان الجزائري، بينما يفصل القضاء في الأحكام المدنية والجزائية.

تاريخياً، كان إرث الماضي سبب الثقل السياسي حالياً، فلسنوات حكم حزب واحد عسكري بدون محاسبة، بعدوانية ضد أشباه البرجوازيين) فرحات عباس، عبان رمضان (... وعند هزات الاقتصاد في الثمانينات، بان عجز العسكر، وما زاد الطين بلة، تشوش سياسي ثم أزمة إنسانية، كان وراءها دائماً سياسة بومدين الأولى في الحكم.^[15]

طالع أيضا: المسار السياسي الحديث في الجزائر

. مصطلحات:

تستعمل الصحافة الجزائرية عادة الحروف الفرنسية للاستدلال على أسماء الأحزاب فجبهة التحرير الوطني، التي اختصارها FLN بالفرنسية، لا يكتب أف أل ان، بل، الأفلان، نفس الشيء مع الفيس، FIS، مع الأمدياس، MDS، الأرندي، من RND.

[عدل] الأمن الوطني



رمز الجيش الوطني الشعبي

للجزائر قوات عسكرية كبيرة جيدة العدة، ضد العدوان الخارجي، أو الاضطراب الداخلي. الجيش الوطني الشعبي، ANP، يحوي قوات أرضية، بحرية، وجوية. وكأمن داخلي، **الدرك الوطني**، الوحدة شبه العسكرية، شرطي المناطق الريفية. تسهر على الأمن خارجي، **الجمارك الجزائرية**.

أعيدت هيكله الجيش منذ 1993، كما كان له عدة وحدات مستقلة، من السرايا والألوية. سبقها، وحدات عسكرية دربت في **تونس والمغرب** خلال حرب 1954 في 1993، كانت قوات الجو مجهزة بـ193 مقاتلة و58 مروحية قتالية. البحرية شكلتها قوات الفرقاطة، **الطرادة وسفن الصواريخ**. مع 4 من الغواصات الألمانية.

دخل الجيش الجزائري في حرب مع المغرب تعرف بحرب الرمال كما شاركت بعض قواته في **حرب أكتوبر عام 1973** على الجبهة المصرية.

كان تجهيز الجيش أول مرة من **الاتحاد السوفياتي**، بعتاد جيد، أدى الزمن لتهالكه خلال عقدين بعدها. خلال العشرية السوداء، أجلت الجزائر طلبات جديدة، وأعطت أولوية لتحديث المعدات الموجودة، وتطوير صيانتها، مع طلبها أجهزة تنصت ومراقبة من الدول الغربية، لمكافحة الإرهاب، الشيء الذي منعه إياها، بحجج عدم ديموقراطية نظامها خلال التسعينات. **رئيس الجمهورية** هو وزير الدفاع، والقائد الأعلى للقوات المسلحة، ينوب عن الجيش في مسائله الدولية المعقدة، مثل ما حدث في صفقة **الطائرات الروسية**.

شكل الإنفاق المالي على الجيش، بأقسامه خلال 2005، حوالي 2.8% من الدخل السنوي للبلد، وهو يشهد تذبذبا، حين يرتفع تارة أو ينزل، في ما يعرف بسباق التسلح المغربي.^[16]

أكثر من نصف المنخرطين في الجيش، من المجندين إلزاميا (فترة الجامعيين أطول من غيرهم ممن لم يدخل الجامعات)، تغير نشاطهم من الوحدات الدفاعية، إلى التدخلات المحلية خلال عهد الشاذلي، بعد الثمانينات.

انظر الجيش الجزائري
انظر الشرطة الجزائرية

[عدل] الثقافة



المسجد الجديد بالجزائر العاصمة

تأثرت الثقافة الجزائرية على مر العصور بعدة عوامل:

- الجوار فتأثرت الثقافة بالحضارات المجاورة وأثرت بها
- منها الديانة الإسلام، فبحكم أن الشعب الجزائري مسلم، فأثر ذلك على مجمل الفنون.
- السياسة المنتهجة للبلاد
- الانفتاح على العالم وثورة الاتصالات

مناخ الجزائر الثقافي أيضا أمازيغي، حيث تم ترسيم اللغة (بمختلف فروقاتها) عام 2001، يدعمه جملة من الفنانين والأدباء الذين تستغل الإرث الأمازيغي لإبقائه حيا.

موسيقى **الراي** التي ظهرت بدايات السبعينيات، أهم طابع موسيقي للبلد، تنافسها أنواع أخرى، أصيلة أو أكثر حداثة، مثل **الراب الجزائري**. **الأدب الجزائري** قديم ومتنوع، تميزه أول رواية في المتوسط بعنوان **الحمار الذهبي**.

• وصلة بانوراميو للصور

[عدل] [المواصلات والاتصالات



البوينغ 737 تابعة للخطوط الجوية الجزائرية

مقال تفصيلي: المواصلات والاتصالات في الجزائر

أهمل قطاع المواصلات الموروث زمن الفرنسيين بشكل سيء، خلال السبعينات. لكن الدولة عادت له مدركة أهميته مع دخول الثمانينات، خلقا للتوازن بين المناطق الداخلية، ومواكبة لسرعة التنمية السكنية.

اتجهت مداخل الدولة لتحديث شبكة الطرقات القديمة، السكك الحديدية، الموانئ، والمطارات، لكن تقشف الحكومات خلال التسعينيات، جعلها تتجه نحو الصيانة، أكثر من توجيهها لتجديد وتنويع في شبكة المواصلات.

مع ارتفاع أسعار المحروقات وتزايد مداخل الدولة بشكل غير مسبوق انخرطت الحكومة في اعداد مشاريع الانعاش الاقتصادي من خلال اعادة النظر في البنية التحتية للبلاد وعلى رأسها شبكات الطرق والسكك الحديدية وأنظمة النقل الحديثة كالترامواي بعدة مدن (عنابة، قسنطينة، باتنة، الجزائر العاصمة، وهران) وميترو العاصمة بالإضافة لعدة مسارات للقطار السريع أوتوراي بين عدة مدن.

أهم مشروع للطرق، الطريق السيار شرق-غرب، والذي حددت له مناقصات لإتمامه

[17]

[عدل] [الاتصالات في الجزائر

أدت التحولات الاقتصادية الكبرى التي اعتمدها الجزائر والتي ارتكزت على الانفتاح على الأسواق الدولية إلى تحرير قطاع الاتصالات السلكية واللاسلكية وهو ما أدى إلى ثورة اتصالات داخل المجتمع الجزائري من خلال التطور الكبير الذي عرفه الهاتف المحمول.

فبالإضافة إلى التعامل التاريخي " موبليس" فقد تعززت هذه الوضعية بدخول متعاملين جدد وهما التعامل المصري اوراسكوم تليكوم تحت اسم جازي والقطري كيوتل باسم نجمة وهذا ما أدى إلى الزيادة في المنافسة وزاد في عدد مستعملي الهاتف النقال حيث قدر سنة 2007 بأزيد من 22 مليون مشترك موزعة كالتالي:

- . 11 مليون جازي
- . 8 ملايين لموبليس

4 ملايين لنجمة.

[عدل] تاريخ الجزائر

مقال تفصيلي: تاريخ الجزائر



لوحة زيتية للأمير عبد القادر في فرساي

هي مهد **نوميديا** القديمة، كانت من أجزائها مقاطعة **لقرطاجة** في القرن السابع قبل الميلاد.

جعلها **الرومان** تابعة للإمبراطورية سنة 42 قبل الميلاد وفتحها المسلمون **العرب** سنة 682م. خضعت لحكم **الفاطميين** وبني عبد الواد والحفصيين.

في سنة 1518 خضعت لحكم العثمانيين ثم غزاها الفرنسيون سنة 1830 حتى اندلاع ثورة التحرير في 1954 التي توجت باعلان استقلال الجزائر سنة.1962

[عدل [وصلات خارجية

[عدل [مواقع رسمية

- قصر المرادية الموقع الرسمي لرئاسة الجمهورية.
- الجريدة الرسمية - موقع يوثق جميع قوانين الدولة.
- وزارة الخارجية الشؤون الخارجية.
- مجلس الأمة الغرفة العليا والأعضاء الشيوخ.
- المجلس الشعبي الوطني النواب والتشريعات.
- موقع البعثة الجزائرية لدى الأمم المتحدة
- موقع هيئة الأرصاد الجوية،
- وكالة الأنباء الجزائرية